

المراجعة الأولى

الجزء الأول : محتوى المادة العلمية

الجغرافيا السياسية (مفهومها - تطورها - مجالاتها - أهميتها)

أولاً : مفهوم الجغرافيا السياسية:

هي فرع من فروع الجغرافيا البشرية يهتم بدراسة المقومات الجغرافية الطبيعية والبشرية للدولة ، وتنظيمها الداخلي وتأثير ذلك في قوتها السياسية وعلاقاتها الدولية . □

ثانياً : تطور الجغرافيا السياسية:

دراسة تأثير العوامل الجغرافية والبشرية والاقتصادية في السياسة الخارجية للدولة ، وهدف القوة السياسية للدولة تحقيق هدفين :-	اعتبر الدولة كائن حي تنطبق عليه قوانين (الميلاد والنمو والوفاءة) - والخريطة السياسية للعالم تشكلت نتيجة للصراع بين الدول .	أهم آرائه
تحقيق هدفين :-	*العلاقة بين أفكار راتزل والتوسع الاستعماري :	
*هدف داخلي : الوحدة والانسجام بين شعبها .	استغلت ألمانيا مفاهيم (راتزل) بصورة خطأ في التوسع الاستعماري على حساب الدول المجاورة كمجال حيوي لها .	
*هدف خارجي : الحصول على حدود طبيعية جديدة (التوسع على حساب الدول المجاورة) .		

* حدث خلط بين الجغرافيا السياسية والجيوبولتيك .

بسبب التوسع الإقليمي والغزو الاستعماري حيث اعتقد البعض أنهما علماً واحداً في الفترة ما قبل الحرب العالمية الأولى حتى ما بعد الحرب العالمية الثانية .

* الفرق بين الجغرافيا السياسية والجيوبولتيك :

الجغرافيا السياسية تدرس كيان الدولة كما هو قائم فعلاً [كيان استاتيكي (ثابت)] - بينما الجيوبولتيك يرسم تصوراً لما يجب أن تكون عليه الدولة وكائن حي .

٥- أثر التطور المعرفي والتكنولوجي في تطور علم الجغرافيا السياسية:

نظم المعلومات الجغرافية	وسائل الاتصالات وتكنولوجيا المعلومات	الاستشعار من بعد والتصوير الجوي والفضائي وتحديد المواقع (GPS)
- أدى إلى :- توفير معلومات رقمية عن موارد الدول - توفير خرائط حديثة للدول - التعرف على قوة أو ضعف الدول - اتخاذ القرارات السياسية الحكيمة .	- أدى إلى :- تدفق المعلومات عبر حدود الدول بسرعة هائلة - أصبح العالم وحدة واحدة (القرية الكونية) .	- أدى إلى :- توفير (مرئيات فضائية - معلومات دقيقة) عن مجالات الجغرافيا السياسية مثل (الحدود السياسية بين الدول - الممرات الملاحية - المياه الإقليمية للدول - مناطق النزاعات بين الدول) .

ثالثاً : مجالات الجغرافيا السياسية:

- ١- الوحدات السياسية (الأمة - الدولة - العاصمة - قلب الدولة) .
- ١- التحليل السياسي للقوة .
- ٢- النظام العالمي الجديد وتغيراته .

١ - الوحدات السياسية

أ- الأمة

* مفهوم الأمة : مجموعة من البشر (من أصل عرقي واحد) يعيشون على مساحة أرضية لفترة زمنية طويلة ، تربطهم روابط مشتركة (اللغة - الدين - العادات - التقاليد - التراث - التاريخ المشترك) .

٢- ابن خلدون (١٣٣٢/١٤٠٦م)	١- أرسطو (٣٨٣/٣٢٢ ق.م)	شهرته
من أبرز المفكرين المسلمين ، حيث أضاف كثيراً للفكر الجغرافي .	أشهر من كتب في الجغرافيا السياسية قديماً .	
مقدمة التاريخ	السياسة	أشهر مؤلفاته
أهم ظاهرتين في البناء السياسي بالعالم العربي وقتذاك ، وهما (القبيلة - المدينة) - دورة حياة الدولة [هو الإطار العام للدولة ، وهي (النشأة - الشباب - النضج - الاضمحلال) - عوامل قيام الدول ونهضتها وسقوطها .	عناصر الدولة المثالية الخمسة ، وهي (عدد السكان - الموارد الاقتصادية - العاصمة - الجيش - الحدود السياسية) - قوة أو ضعف الدولة كمركب سياسي في (عدد السكان - الموارد الاقتصادية و العلاقة بينهما) - الحدود السياسية المحصنة - موقع الدولة الجغرافي وتأثير المناخ عليها .	الموضوعات التي تناولها

٤- رودلف كيلين	٣- فردريك راتزل (١٨٤٤/١٩٠٤م)	شهرته
على يده ظهر مصطلح الجيوبولتيك عام ١٨٩٩م .	على يده جاء الميلاد الحقيقي للجغرافيا السياسية (وضع أول كتاب باسم الجغرافيا السياسية - عام ١٨٩٧) .	
سويدي	ألماني	الجنسية □

أ- الدولة

* **مفهوم الدولة:** هي وحدة سياسية، تشغل مساحة أرضية، تضم سكاناً دائمين، تحكمها سلطة عليا (الحكومة)، ذات سيادة، تدير على شؤونها (الداخلية والخارجية).
- **أركان الدولة (شروط قيامها):** أرض - شعب - سلطة .

- مجالات دراسة الجغرافيا السياسية للدولة:

تشمل دراسة الدولة [خصائصها الطبيعية (الموقع - المساحة - المناخ - الموارد الطبيعية - التضاريس) - خصائصها البشرية (السكان - الأنشطة الاقتصادية) - سياساتها العامة وعلاقاتها الخارجية - تحديد قوتها أو ضعفها].

- الفرق بين الأمة والدولة (أوجه الشبه والاختلاف):

* **وجه الشبه:** عناصر التكوين (أرض - شعب) .

* وجه الاختلاف:

- **السلطة:** في الدولة ضرورية، الأمة لا تشترط سلطة .

- **اللغات والعادات:** قد تتعدد في الدولة [سويسرا بها 4 لغات (الألمانية - الإيطالية - الفرنسية - الرومانشية)]، في الأمة تكون مشتركة (الأمة العربية).

ج- العاصمة

* **مفهوم العاصمة:** هي المدينة التي تستقر فيها حكومة الدولة ورئاستها وغالباً سلطاتها الثلاث (التشريعية والتنفيذية والقضائية)، وسفارات الدول الأجنبية، والمؤسسات الكبرى .

* سمات (أهمية) العاصمة:

مركزاً للحكم والإدارة (تضم حشداً للقوى السياسية) - للقوة والسلطة (لبسط سلطانها على كل أجزاء الدولة حتى المناطق الهامشية) - ثقافياً في الدولة - حلقة اتصال بين الدولة والعالم الخارجي - ملتقى طرق النقل والمواصلات في الدولة .

* تصنيف العواصم:

العواصم القديمة	العواصم المستحدثة	تصنيف العواصم
هي التي ظلت لقرون عديدة مركزاً اقتصادياً وثقافياً رئيسياً في الدولة - مثل روما ، لندن ، باريس ، القاهرة .	هي التي قررت بعض الحكومات نقلها من أماكنها إلى مدن أخرى لسبب أو لآخر - مثل - اليابان (نقلت عاصمتها من مدينة كيوتو الداخلية لمدينة طوكيو الساحلية المطلة على المحيط الهادي ، لتكون مصدر حياة للدولة تجارياً ومركزاً حضرياً كبيراً) - نيجيريا (نقلت عاصمتها من مدينة لاغوس الساحلية على المحيط الأطلسي لمدينة أبوجا الداخلية).	

* عوامل اختيار العواصم:

العامل التاريخي	العامل
اكتسبت بعض المدن أهميتها كعاصمة نتيجة لأهميتها التاريخية - مثل القاهرة عاصمة مصر - روما عاصمة إيطاليا .	

سهولة المواصلات	الحماية والدفاع	السيادة القومية
يتم اختيار كثير من العواصم لـ : * سهولة الاتصال بين العاصمة وبقيّة أجزاء الدولة مثل مدريد عاصمة أسبانيا . * موقعها على نهر ملاحى مثل الخرطوم عاصمة السودان على نهر النيل . * وقوعها على سواحل بحار ، مثل نواكشوط عاصمة موريتانيا على المحيط الأطلسي .	تحاول الدولة أن تكون عاصمتها بعيدة عن الحدود ، ليعطيها (عمقاً جغرافياً - يوفر لها الحماية) - مثل اختيار أنقرة عاصمة تركيا بدلاً من إستانبول .	تحرص الدول متعددة القوميات أن تكون العاصمة ضمن منطقة القوميات الكبرى - مثل موسكو عاصمة روسيا ، حيث تقع في المنطقة ذات الغالبية السلافية .

د- قلب الدولة

* **مفهوم قلب الدولة:** هو منطقة تشكل أهمية وثقلاً (اقتصادياً- سكانيًا - ثقافياً - سياسياً) في الدولة .

* أنواع قلب الدولة حسب الأهمية:

* **حسب الأهمية الاقتصادية:** تتركز فيها الأنشطة الاقتصادية المهمة - مثل إقليم البحيرات الخمس بين الولايات المتحدة وكندا .
* **حسب الأهمية السياسية:** تتركز فيها المقرات السياسية ومنها تصدر القرارات - مثل القاهرة الكبرى في مصر .
* **حسب الأهمية الثقافية والدينية:** تتركز فيها المؤسسات الثقافية والمراكز الدينية - مثل مكة المكرمة في السعودية .
* **حسب التركيز السكاني:** يتركز فيها معظم سكان الدولة - مثل شمال وشرق أفغانستان .

٢- التحليل السياسي للقوة

- دراسة الأبعاد الجغرافية للقوى السياسية المتنافسة عالمياً .

٣- النظام العالمي الدولي الجديد

* **مفهوم النظام العالمي الجديد:** هو مجموعة التفاعلات بين أعضاء المجتمع الدولي (إقليمياً وعالمياً) وفق منظومة قيم معينة مشتقة من فلسفة العولمة .

* مراحل تطور النظام العالمي الجديد (خلفيته التاريخية):

ويلسون	جورباتشوف	جورج بوش "الأب"
رئيس الولايات المتحدة خلال الحرب العالمية الأولى (١٩١٤-١٩١٨ م) - وضع ١٤ مبدأ لنظام عالمي جديد- أول من طرح فكرة نظام عالمي جديد .	رئيس الاتحاد السوفيتي السابق - ظهر النظام العالمي الجديد للمرة الأولى في خطابه السياسي العالمي عندما أعلن عن : بدء حقبة جديدة بالتعاون مع الغرب - نهاية الحرب الباردة - وجود مجموعة المبادئ الحاكمة للعلاقات بين الدولتين، وهي (نزاع السلاح - نزع الصفة الأيدولوجية عن العلاقات الدولية - إحلال مبدأ توازن المصالح بدلاً من توازن القوى - تجاوز الصراعات تحقيقاً للمصالح البشرية) .	الرئيس الأمريكي الأسبق - عرف المصطلح وشاع منذ أزمة الخليج ١٩٩٠م من خلال خطاب قال فيه (إن ما يتعرض للخطر ليس بلداً صغيراً فحسب ، بل فكرة حيوية هي فكرة النظام العالمي الجديد) ، وبذلك استغل ظروف العالم في الفترة التي تلت الحرب الباردة .

* لسياسة النظام العالمي وتغييراته أهمية كبيرة : بسبب:

- أ- التغيرات السريعة للنظام العالمي .
- ب- اتجاه القوى الرأسمالية الكبرى للهيمنة والسيطرة على موارد دول العالم الثالث .

* يتميز هذا المجال بالشمولية (لأنه يتضمن عدة مجالات فرعية مرتبطة بالنظام العالمي) ، مثل :

- ١- التكتلات الاقتصادية والسياسية ، مثل (الاتحاد الأوروبي ، واتفاقيات منظمة التجارة العالمية وأثرها على الدول) .
- ٢- آثار التدخلات العسكرية .
- ٣- الأتحلاف العسكرية مثل (حلف شمال الأطلسي (الناتو)) .
- ٤- ظاهرة العولمة ، والتي ظهرت بوضوح منذ منتصف التسعينيات من ق ٢٠ .
- ٥- المنظمات :

- * **الدولية** ، مثل : الأمم المتحدة .
- * **الإقليمية** ، مثل : جامعة الدول العربية .
- * قضايا الأمن المائي والغذائي والطاقة للدول .

* **العولمة** : هي عملية تغيير الأنماط والنظم الاقتصادية والاجتماعية تقوم بها الدول الأقوى لفرص هيمنتها على الدول الأخرى وتشمل عولمة اقتصادية وعولمة اجتماعية .

* التغيرات المؤثرة على إقامة نظام عالمي جديد:

١- **دول أوروبا الغربية** : سعت للوحدة الاقتصادية والسياسية والاجتماعية من خلال تحقيق التكامل الاقتصادي .

٢- **الدول الصناعية الآسيوية الناشئة** : سعت للحصول على مكانة هامة في الساحة الاقتصادية والسياسية - منها (الصين، كوريا، سنغافورة، الهند، ماليزيا) .

٣- **اليابان وألمانيا** : ظهرتا كقوتين عظميين لهما دورهما الفعال والمؤثر في النظام الاقتصادي العالمي والأسواق العالمية .

٤- **الثورة الصناعية الثالثة** : أي الثورة المعلوماتية، وظهور الثورة العلمية والتكنولوجية .

٥- **حلول بعض القضايا العالمية** : انتهاء الحرب العراقية الإيرانية - انتهاء الاحتلال السوفيتي لأفغانستان - نهاية الحرب الأهلية اللبنانية وغيرها .

٦- **هيئة الأمم المتحدة** : تدعم دورها في الحفاظ على السلم والأمن الدوليين من خلال تكوين قوات حفظ السلام .

* خصائص النظام الدولي العالمي الجديد:

* **ثورة وسائل الاتصال والعلوم والتكنولوجيا** .

* **بروز ظاهرة الاعتماد الدولي المتبادل وظهور التكتلات الاقتصادية الكبرى** .

* **تحرير التجارة العالمية** .

* **تقلص دور السيادة الوطنية** .

* **ظهور الشركات متعددة الجنسيات وزيادة دور المؤسسات المالية كالبانك الدولي** .

* **تدويل المشاكل والقضايا العالمية** .

* أهداف النظام الدولي العالمي الجديد:

- * **الحفاظة** على الاستقرار العالمي واحترام دور الأمم المتحدة .
- * **احترام سيادة كل دولة واستقلالها وعدم المساس بوحدها الوطنية** .
- * **نشر قيم الديمقراطية** .
- * **احترام حقوق الإنسان وحقوق الشعوب في تقرير مصيرها** .

* تأثير النظام الدولي العالمي الجديد :

بالنسبة للدول النامية	بالنسبة للدول المتقدمة
١- عجز الدول النامية عن تطوير الإنتاج كما في الدول الغربية (كان من أهم أسباب سقوط الاتحاد السوفيتي السابق - لذلك يجب إصلاح أوضاعها الاقتصادية بالاعتماد على الذات أولاً) .	١- الاحتكار المطلق لدول الغرب الرأسمالية للسلاح، والمال، والتكنولوجيا .
٢- انتشار العنف وقيام الحرب الأهلية وحروب الحدود كما حدث في الصومال والكونغو وأفغانستان .	٢- تحويل كثير من المساعدات الاقتصادية والمالية والتكنولوجية والتبادل التجاري لصالح العلاقات الجديدة بين شرق أوروبا والغرب علي حساب الدول النامية .
٣- وفرة اليورانيوم (خاصة إفريقيا) جعلها مطعماً للدول المتقدمة .	٣- توظيف التكنولوجيا للوصول لأعلي معدلات الإنتاج .
٤- اختراق الأمن الثقافي العربي من خلال إحلال قيم العولمة السلبية .	٤- الصراع الخفي علي المواد الخام اللازمة للصناعات التكنولوجية المتقدمة .
٥- تضاؤل دور حركة عدم الانحياز في العلاقات الدولية .	٥- التدخل الأمريكي في الشؤون الداخلية لبعض الدول .

رابعا : علاقة الجغرافيا السياسية بالعلوم الأخرى :

فروع الجغرافيا الأخرى	علم أخرى
تمدها بالمعلومات اللازمة عن المقومات الطبيعية والبشرية للدولة (محور الدراسة في الجغرافيا السياسية) .	مثل علم التاريخ والعلوم السياسية وغيرها .

خامساً : أهداف (أهمية) الجغرافيا السياسية :

١- **تحليل** التجمعات الإقليمية والعالمية تحليلاً (جغرافياً) موضوعياً .

٢- **تحديد** عناصر القوة والضعف للوحدات السياسية .

٣- **دراسة** الوحدات السياسية (الدولة) من حيث ملامحها الجغرافية (الطبيعية - البشرية) .

٤- **تعريف** المشكلات السياسية ، وتحليلها واقتراح حلول مناسبة لها ، مثل دور الجغرافيين في (رسم الحدود السياسية الحديثة في أوروبا بعد الحربين العالميتين الأولى والثانية - الدفاع عن حق مصر في قضية طابا) .

٥- **توفير** المعلومات اللازمة لاتخاذ القرارات السياسية والعسكرية ذات الأبعاد المكانية (الجغرافية) .

الجزء الثاني : التطبيق

أسئلة امتحان الدور الأول ٢٠٢١ م

١- **ينطبق مفهوم الأمة علي أي المنظمات التالية**

- أ- جامعة الدول العربية .
- ب- منظمة الأمم المتحدة .
- ج- منظمة الأغذية والزراعة .
- د- منظمة التنمية الصناعية .

٢- **لتحديد حدود محمية رأس محمد جنوب سيناء يتم الاعتماد على**

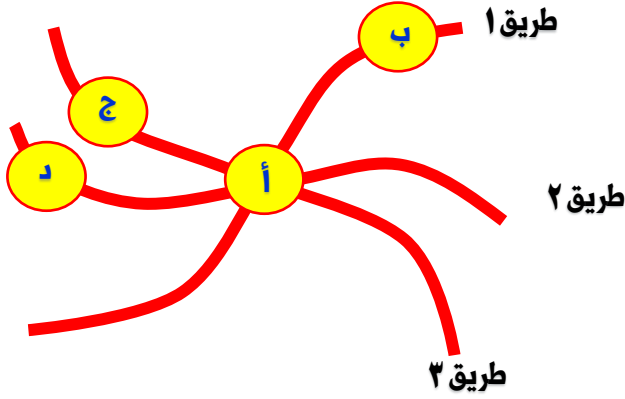
إحدى التقنيات وهي

- أ- الاستشعار من بعد .
- ب- نظم المعلومات الجغرافية .
- ج- وسائل الاتصالات الحديثة .
- د- تكنولوجيا المعلومات .

٣- كان لمناخ الكونغو الديموقراطية أثر سلبي على قوتها – تتفق المقولة مع آراء

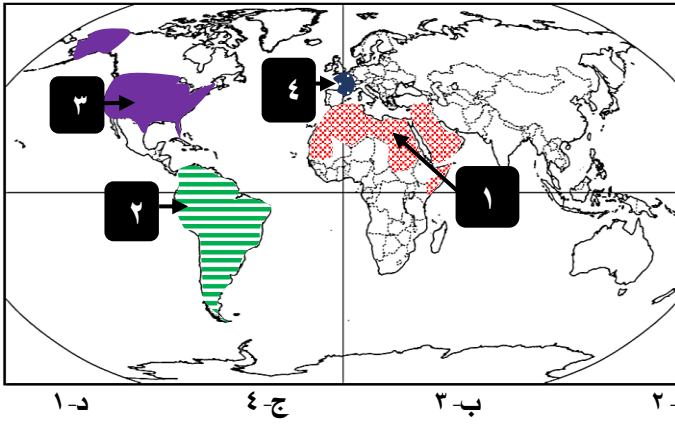
- أ- ابن خلدون .
ب- أرسطو .
ج- راتزل .
د- كيلين .

٤- أمامك شكل تخطيطي يمثل طرق النقل والمواصلات في دولة (ما) من خلاله وضح : أي المدن المشار إليها في الشكل التخطيطي تتوقع أن تكون العاصمة



- أ- (د) .
ب- (أ) .
ج- (ج) .
د- (ب) .

٥- أي المناطق المظللة ينطبق عليها مفهوم الأمة



٦- تسعى بعض الدول لفرض سيادتها على بعض الممرات الاستراتيجية) – تتماشى هذه العبارة مع آراء العالم

- أ- أرسطو .
ب- ابن خلدون .
ج- سيجفريد .
د- كيلين .

٧- اتجاه القيادة المصرية لاستغلال الساحل الشمالي لتحويله إلى دلتا جديدة جاء ذلك بعد الاستعانة بإحدى التقنيات وهي

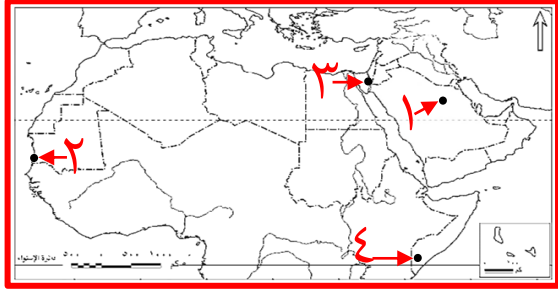
- أ- نظم المعلومات الجغرافية .
ب- الاستشعار من بعد .
ج- وسائل الاتصال .
د- تكنولوجيا المعلومات .

٨- من خلال الخريطة استنتج – تتوقع تركيز السكان بأفغانستان في



- أ- الجنوب والشرق .
ب- الشمال والغرب .
ج- الغرب والجنوب .
د- الشرق والشمال .

٣- من خلال الخريطة استنتج : أي المناطق التالية ساهمت الجغرافيا السياسية في حل مشكلاتها



- أ- (١) .
ب- (٢) .
ج- (٣) .
د- (٤) .

٤- (تقع جبال القوقاز غرب الاتحاد السوفيتي السابق وهي غنية بالمعادن ، كما تقع جبال روكي غرب الولايات المتحدة الأمريكية وهي أيضاً غنية بالمعادن) – في ضوء هذه العبارة وضح : لعبت الجبال في الاتحاد السوفيتي السابق والولايات المتحدة دورا هاما في

- أ- الصراع بينهما .
ب- تشابه الفكر الإيدلوجي .
ج- توازن القوي بينهما .
د- انتهاء الحرب الباردة .

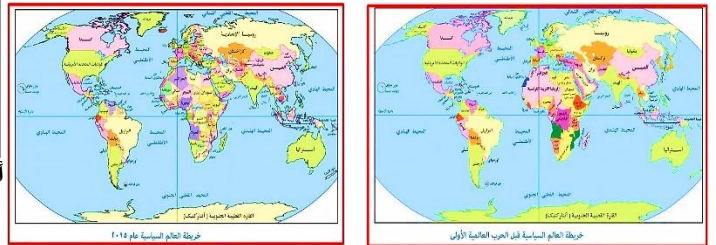
٥- (سبقت الصين العالم بأسوارها وسبقت أوروبا العالم بأفكارها) – تتفق العبارة مع آراء

- أ- ابن خلدون .
ب- أرسطو .
ج- راتزل .
د- كيلين .

٦- تم مراعاة رغبة الإنسان في أوروبا بعد الحرب العالمية الثانية في رسم الحدود وذلك عكس ما حدث في قارة

- أ- استراليا .
ب- أمريكا الشمالية .
ج- أنتاركتيكا .
د- إفريقيا .

٧- من خلال دراسة الخريطيني نلاحظ تباين مساحات بعض الدول مما يتوافق مع آراء



- أ- أرسطو .
ب- ابن خلدون .
ج- سيجفريد .
د- كيلين .

أسئلة امتحان الدور الثاني ٢٠٢١ م

١- تتشابه الرياض عاصمة السعودية مع الخرطوم عاصمة السودان في



- أ- العامل التاريخي .
ب- الحماية والدفاع .
ج- وقوعها على نهر ملاحي .
د- السيادة القومية .

٢- تتشابه السعودية وإيطاليا وفلسطين أن بها منطقة قلب ذات أهمية

- أ- سياسية .
ب- دينية .
ج- اقتصادية .
د- سكانية .

النظام شبه الرئاسي	النظام البرلماني	النظام الرئاسي
- هو نظام وسط بين النظاميين الرئاسي والبرلماني ويتميز بوجوده - رئيس منتخب مباشرة من الشعب على رأس السلطة التنفيذية	- يتميز النظام البرلماني بعدة سمات أهمها وجوده - برلمان هو مصدر السلطة والتشريع ومنمخب من الشعب	١- يقوم النظام الرئاسي على الآتي : * الرئيس هو رأس الدولة (يسود ويحكم). * السلطة التنفيذية مستقلة عن السلطة التشريعية. * السلطة التشريعية تقوم وحدها بالتشريع في الدولة بصفة أساسية. * السلطة القضائية وهي مستقلة عن باقي السلطات
٢- برلمان منتخب يشكل الحكومة . - السلطة في هذا النظام مشتركة بين الرئيس والحكومة وينظمها الدستور .	٢- رئيس أو ملك (يسود ولا يحكم) . ٣- رئيس الوزراء هو الذي يتولى مسؤولية الحكم (ينتخب من الشعب) .	٢- الاستقلال الكامل للسلطات الثلاث . ٣- لكل سلطة اختصاصها .
فرنسا	المملكة المتحدة	النظام الرئاسي الأمريكي

* ليس هناك نظام حكم مثالي :

لأن المجتمعات تختلف حضارياً وجغرافياً وثقافياً، ولكل منها تجربته الخاصة ، ولكل نظام مميزاته وعيوبه .

* مبادئ أنظمة الحكم الديمقراطية:

أ- مبدأ الفصل بين السلطات . ب- مبدأ التداول السلمي للسلطة .

* الانتخابات أداة للاختيار . حيث بها يتم الاختيار على أساس المساواة بين كل المواطنين، أي أنها لا تضع فوارق بسبب الأصل والمنشأ لمجتمع الناخبين .

* النظام الانتخابي : تقسيم الدوائر الانتخابية - الترشح

للانتخابات - إجراء الانتخابات - فرز أصوات الناخبين - تحديد الفائزين .

* ظهور جغرافية الانتخابات : لارتباط الجغرافيا السياسية بالعملية الانتخابية (من خلال عدة جوانب جغرافية) .

أرض الدوائر الانتخابية	سكان الدوائر الانتخابية	تقسيم الدوائر الانتخابية
استخداماتها - التباين المكاني (الجغرافي) في التصويت وانماطه وأسبابه .	عدددهم - خصائصهم .	عدددها - حدودها - مساحتها - مواقعها - شكلها .
والتغيرات التي تطرأ على الدوائر الانتخابية .		

* أهمية جغرافية الانتخابات :

توزيع الدوائر الانتخابية - دراسة التباين المكاني في التصويت - دراسة السلوك الانتخابي للناخبين - تحليل أثر الظروف البيئية (الطبيعية - البشرية - الاقتصادية) على السلوك الانتخابي للفرد - دراسة أثر الانتخابات على تغيير الظروف البشرية في المنطقة .

الدولة الودودية (الركزية)

تعريفها	خصائصها	أمثلة
هي التي يوجد فيها مجلس نيابي واحد ، و حكومة مركزية واحدة تسيطر على جميع السلطات المحلية في الولايات والأقاليم والمحافظات ، والمجالس البلدية - وتمدها بالقرارات .	١- تنجاس سكانها (عرقياً ، ودينياً ، وثقافياً) . ٢- العاصمة ، التي :- أ- نمت حولها الدولة . ب- هي قلب ونواة الدولة . ج- تتركز فيها معظم أنشطة الدولة . ٣- معظمها ليست كبيرة المساحة . ٤- قللت وجود العوائق الطبيعية كالغابات والصحاري والجبال بين أراضيها . ٥- كثافتها السكانية عالية .	١- النموذج المثالي : دول محدودة : فرنسا . ٢- دول موحدة ومجزأة : اليابان . ٣- دول ضخمة المساحة : الصين .

٩- (تعدد أهداف الجغرافيا السياسية ، ويمكن تصنيفها إلى

أهداف علمية وأخرى عملية تطبيقية) - في ضوء هذه العبارة

وضح أي الأهداف الآتية يمثل الجانب العملي التطبيقي

أ- دراسة سلوك الدولة السياسي .

ب- دراسة المقومات الطبيعية والبشرية للدولة .

ج- وضع الحلول للمشكلات السياسية .

د- تحليل التجمعات الإقليمية والدولية .

١٠- قلب الدولة الذي مازال وسيظل مسرار اهتمام الأقليات

الاثنوجرافية في جنوب شرق آسيا يقع في

أ- شمال شرق إفريقيا .

ب- جنوب غرب آسيا .

ج- جنوب شرق أوروبا .

المراجعة الثانية

الجزء الأول : محتوى المادة العلمية

النظام السياسي ونظام الحكم بالدولة

* تمهيد : عرفت السلطة منذ فجر التاريخ من الطبيعة البشرية التي تحتاج إلى (الضبط - التوجيه) .

* أهمية السلطة : ضرورية ل (استمرار الحياة - استقرار المجتمع)

* مفهوم النظام السياسي

النظام السياسي (اجتماعياً)	هو نظام اجتماعي يستند إلى سلطة أو قوة ليقوم بوظائف متعددة (إدارة موارد المجتمع - تحقيق الأمن الداخلي والخارجي - تحقيق أكبر قدر من المصالح العامة) .
النظام السياسي (مؤسسياً، تنظيمياً)	هو مجموعة المؤسسات (التشريعية - التنفيذية - القضائية) التي تتوزع بينها عملية صنع القرار السياسي .

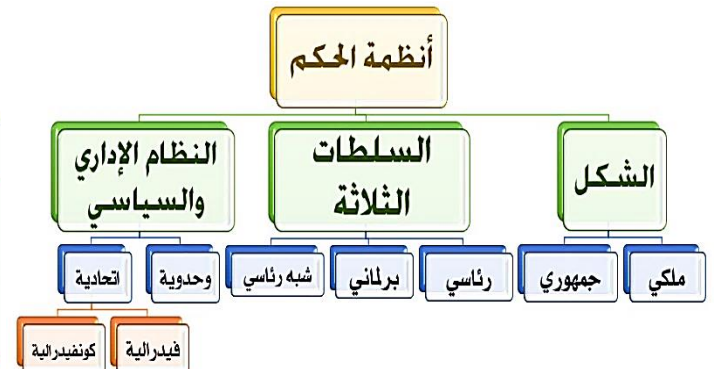
* الدستور : عنصر أساسي - يحدد نظام الحكم في الدولة .

* مفهوم (الفصل بين السلطات) : يعني عدم تمرکز

سلطات الدولة في يد واحدة أو هيئة واحدة ، فكل سلطة من

السلطات الثلاث (التشريعية - التنفيذية - القضائية) منفصلة ومستقلة في صلاحياتها ومسئولياتها وفقاً

للدستور والقانون .



الدولة الاتحادية (الدولة المركبة)

التكامل الاقتصادي	الدولة الاتحادية	التكامل الاقتصادي
الانضمام الكونفدرالي	الدولة الاتحادية	التكامل الاقتصادي
انضمام دولتين أو أكثر في اتحاد ينظمه معاهدة لتحقيق أهداف مشتركة، وتمارس بعض صلاحياتها سلطة مركزية مشتركة، مع احتفاظ كل دولة بشخصيتها القانونية وسيادتها الخارجية والداخلية.	هي الدولة المكونة من وحدات إدارية (ولايات - مقاطعات - محافظات) ويكون لها نوع من الاستقلال الذاتي ما عدا النواحي المالية والدفاعية (الأموال السيادية).	التكامل الاقتصادي
دول الاتحاد الأوربي	استراليا - البرازيل - الهند - الولايات المتحدة	أهمية التكامل الاقتصادي
1- لكل دولة :- □ دستورها الخاص . □ علمها الخاص . □ عاصمتها المستقلة . □ عملتها النقدية الخاصة بها . (بجانب أنه قد يكون هناك عملة واحدة لدول الاتحاد كاليورو في الاتحاد الأوربي) . □ حق التمثيل بشكل مستقل . 2- تختص حكومات الدول الداخلة في الاتحاد الكونفدرالي بالوظائف السيادية . 3- تعد الدولة الكونفيدرالية أقل أنواع الدول شهرةً وأكثرها هشاشة (ما السبب ؟) لأنه يحق لأي دولة من دول الاتحاد الانفصال عنه في أي وقت .	1- تتمتع بدستور واحد . 2- تنقسم فيها السلطات إلى :- أ- السلطة المركزية ؛ * تختص بالوظائف السيادية . * مثل (السياسة الخارجية - الاقتصاد - الدفاع الخارجي - الأمر الداخلي) . ب- السلطة المحلية (حكومات الأقاليم) ؛ * تختص بإدارة الشؤون الحياتية لسكان . 3- تحقيق التوازن بين السلطة المركزية والسلطات المحلية لكل ولاية . 4- للشعب حق المشاركة في إدارة الشؤون المركزية .	أهمية التكامل الاقتصادي
	لا يمكن أن تتحول إلى اتحاد كونفدرالي.	التكامل الاقتصادي

* التكامل الاقتصادي: هي درجة من درجات التكامل الاقتصادي بين مجموعة دول متجانسة جغرافيا وثقافيا واجتماعيا تجمعها مصالح اقتصادية مشتركة .

الاقصادي بين مجموعة دول متجانسة جغرافيا وثقافيا واجتماعيا تجمعها مصالح اقتصادية مشتركة .

* مكونات التكامل الاقتصادي :

تتكون من دول محددة - الحيز المكاني (مساحة أرض محددة بالحدود السياسية لأعضاء التكتل) .

* مقومات التكامل الاقتصادي :

* **جغرافية:** الاتصال الأرضي هو الأساس مثل دول أوروبا التي شكلت الاتحاد الأوربي .

* **بشرية:** الحجم السكاني المناسب (استغلال الموارد وقيام الأنشطة والسوق المشتركة) - تشابه العادات والتقاليد (ثقافية) .

* **تكنولوجية:** تقارب المستوى التكنولوجي لدول التكتل (لنعم الفائدة) .

* **اقتصادية:** وفرة وتنوع الموارد الاقتصادية الأولية أو الطبيعية - وفرة العمل ورأس المال - وفرة البنية الأساسية والطرق والمواصلات (شريان التكتل الاقتصادي) .

* **سياسية:** تشابه دول التكتل في أنظمتها السياسية .

* **عسكرية:** لمواجهة المنافسة الخارجية لاستخدام القوة أو التلويح باستخدامها .

مراحل (إجراءات - خطوات)	أهداف (أهمية - نتائج)
التكامل الاقتصادي	التكامل الاقتصادي
التجارة التفضيلية (في الكوميسا فقط) [تخفيض الجمارك بين الأعضاء] - التجارة الحرة (رفع الحواجز الجمركية وغير الجمركية) بين الأعضاء أمام السلع الوطنية - الاتحاد الجمركي (تحديد تعريفة موحدة على السلع المستوردة - السوق المشتركة (تحرير تدفق العمالة ، ورأس المال والإقامة والتملك بين الأعضاء) - الوحدة الاقتصادية (تنسيق السياسات المالية والنقدية بين الأعضاء) - الاندماج الاقتصادي الكامل (مش موجودة في الكوميسا) .	الحصول علي مزايا الإنتاج الكبير - الاستفادة من مهارات الفنيين والعمالة - تنويع الإنتاج - تسهيل عملية التنمية الاقتصادية - تخفيف أثر الصدمات الخارجية (بتنويع الإنتاج وتقليل الاعتماد على الخارج) - رفع مستوى رفاهية المواطنين .

* أمثلة للتكامل الاقتصادي :

* **الاتحاد الأوربي:** تحول عن السوق الأوربية بمعاهدة ماسترخت عام ١٩٩١ م .

* **النافتا:** منطقة التجارة الحرة لأمريكا الشمالية عام ١٩٩٢ م .

* **منتدى التعاون الاقتصادي:** يضم معظم دول آسيا والمحيط الهادي .

* **مجلس التعاون الخليجي :** عام ١٩٨١ م .

* **اتحاد المغرب العربي :** عام ١٩٨٩ م .

* **الكوميسا:** السوق المشتركة لشرق وجنوب إفريقيا .

الاتحاد الأوروبي

عدد الدول	يضم ٢٨ دولة أوربية تغطي معظم أنحاء القارة .
الدول المرشحة	هنالك خمس دول مرشحة للانضمام للاتحاد .
أهم ركائزه	يقوم على ركيزتين هما (سيادة القانون - تحقيق الديمقراطية) .
في البداية	تم الاكتفاء بالشروط العامة بالاتفاقيات المؤسسة للاتحاد ولم توضع شروطا إضافية لانضمام الدول اليه .
شروط الانضمام	عام ١٩٩٢م وضع مجلس الاتحاد الأوربي ما يعرف بشروط كوبنهاجن بسبب الفرق الشاسع في المستوى الاقتصادي والسياسي بين دول أوروبا ، وهي :- شروط اقتصادية وجود نظام اقتصادي قاصر على المنافسة الموجودة بين دول الاتحاد . شروط تشريعية تعديل تشريعات وقوانين الدولة حسب تشريعات وقوانين الاتحاد الأوربي . شروط سياسية تطبيق الديمقراطية والقانون واحترام حقوق الإنسان والولايات .
المساحة	أكثر من ٤.٢ مليون كم ^٢ ٤٢٪ من مساحة أوروبا .
المناخ	تتباين دول الاتحاد بين السهول والهضاب والجبال .
الحضارة	بلغ ٥٠٠ مليون نسمة عام ٢٠١٢ م .
عدد السكان	تعد ألمانيا الدولة الأكثر سكانا (أكثر من ٨٠ مليون نسمة) بينما الدولة الأقل سكانا مالطة (أقل من نصف مليون نسمة) .
الخصائص	تتعدد الثقافات وتنوع اللغات بشكل كبير .
الثقافية	يوجد ٢٣ لغة رسمية وبالرغم من ذلك تسود الإنجليزية . الدين الرئيسي وهو الدين المسيحي نحو ٥٪ من سكان الاتحاد مسلمون .

* إنجازات مجلس التعاون لدول الخليج العربي :

- ★ قوات درع الجزيرة المشتركة: لحماية أمن الدول الأعضاء.
- ★ اتحاد غرف دول مجلس التعاون : لإنشاء سوق خليجية مشتركة.
- ★ مشروع العملة الموحدة : ما زال العمل قائماً علي إصدارها.
- ★ الاتحاد الجمركي : لدول مجلس التعاون .

الكوميسا

التعريف	سوق مشتركة وتجمع إقليمي اقتصادي يضم ٢١ دولة في شرق وجنوب إفريقيا لتحقيق الفائدة والتكامل الإقليمي من خلال خطط وبرامج ومشاريع .
مصر والمنظمة	- عام ١٩٩٨م : انضمت مصر للإتفاقية .
المساحة	حوالي ١٢ مليون كم٢ .
عدد السكان	حوالي ٥٥٠ مليون نسمة .
المقر	مدينة لوساكا (عاصمة دولة زامبيا) .

القطاعات المستهدفة زيادة الصادرات منها

مواد البناء والمنتجات المعدنية	الأسمنت والسيراميك والحديد والصلب .
المنتجات الكيماوية والدوائية	الراتنجات واللدائن والأدوية .
الصناعات الغذائية	السكر والعصائر .
الصناعات الهندسية	أجهزة التبريد والتكييف .

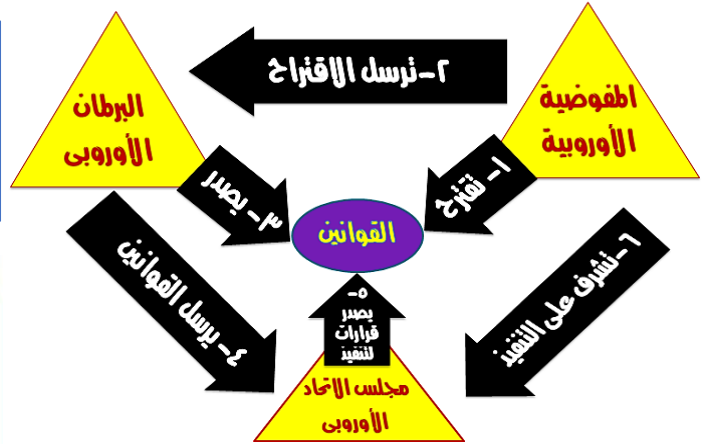
مؤسسات الكوميسا

المؤسسة	الخصائص	موقف مصر منها
أولاً : وكالة الاستثمار الإقليمية للكوميسا	- عام ٢٠٠٦ جعل منطقة الكوميسا جاذبة للاستثمارات الإقليمية والدولية . - نمو الاستثمارات الأجنبية والمحلية في المنطقة . - إصدار تقارير عن فرص الاستثمار المتاحة في قطاعات (السياحة - الزراعة - الصناعة - البنية التحتية - النقل ، الطاقة ، التعدين ، الري - الخدمات - الخدمات اللوجستية) .	- يقع مقرها الرئيسي في مصر (تابعة للهيئة العامة للإستثمار والمناطق الحرة) .
ثانياً : مجلس أعمال الكوميسا	- عام ٢٠٠٥ م . - دعم القطاع الخاص لدول الكوميسا . - مشاركة القطاع الخاص في التكامل الإقليمي والتجارة بين دول الكوميسا . - بناء قدرات القطاع الخاص على المنافسة الدولية .	- مصر عضو بالمجلس (من خلال جمعية سيدات الأعمال المصريين) .
ثالثاً : مفوضية المنافسة	- عام ٢٠٠٨ م . - ملاوي . - أصدرت لائحة الكوميسا للمنافسة .	- مصر عضو في مجلس إدارة المفوضية . - عام ٢٠١٦م : وقعت مصر على مذكرة التفاهم بين جهاز حماية المستهلك المصري والمفوضية لتطبيق قواعد المنافسة للكوميسا .
رابعاً : مفوضية المنافسة الكوميسا	- تطبيق قواعد ومواد اللائحة (ضمان حماية ودعم التنافسية في منطقة الكوميسا) .	- تطبيق قواعد المنافسة للكوميسا .

* أهمية الكوميسا بالنسبة لدول شرق وجنوب إفريقيا (الأهداف) :

- ★ تنمية حجم الإنتاج والسوق .
- ★ تنمية مجالات النشاط الاقتصادي .
- ★ تحقيق أهداف المجموعة الاقتصادية الإفريقية .
- ★ تحقيق السلم والأمن والاستقرار .
- ★ رفع مستوى المعيشة .
- ★ تشجيع الاستثمار المحلي والإقليمي والأجنبي .
- ★ دعم العلاقات بين دول السوق ودول العالم .
- ★ استخدام البحث العلمي في التنمية .

المجلس الأوربي	- يعتبر قمة أجهزة الاتحاد . - يتكون من رؤساء الدول والحكومات التي يتشكل منها الاتحاد . - يحدد اتجاه وأولويات السياسة العامة للاتحاد .	مؤسسات الاتحاد الأوربي
البرلمان الأوربي	- يتم انتخابه من شعوب الدول الأعضاء لخمس سنوات . - مهمته الأساسية إصدار القوانين والتشريعات في ضوء المقترحات المقدمة من المفوضية الأوربية .	
مجلس الاتحاد الأوربي	- يعد الجهة الرئيسية لاتخاذ القرار داخل الاتحاد الأوربي . - يشارك البرلمان الأوربي في مسؤولية إصدار قوانين الاتحاد الأوربي .	
المفوضية الأوربية	☒ تعد الجهاز التنفيذي للاتحاد . حيث تشرف علي : * ميزانية الاتحاد . * البرامج التي يوافق عليها . * الاتفاقيات والمعاهدات بالاشتراك مع محكمة العدل الأوربية . ☒ تمثل الاتحاد علي المسرح الدولي سياسياً واقتصادياً . ☒ لها الحق في تقديم اقتراحات بقوانين إلي البرلمان والمجلس الأوربي .	



مجلس التعاون لدول الخليج العربي

تأسيسه	في مايو/١٩٨١م أعلن عن قيام المجلس في مدينة (أبو ظبي) بدولة الإمارات العربية المتحدة وكان يعرف باسم 'مجلس التعاون الخليجي'، ثم عدل للإسم الحالي .
الأعضاء	يضم المجلس ست دول عربية خليجية هي : المملكة العربية السعودية والكويت والبحرين وقطر والإمارات العربية المتحدة وسلطنة عمان .
المقر	مدينة الرياض .
يشكل	منظمة سياسية واقتصادية إقليمية / كتلة واحدة ممثلة في ست دول .
الموقع	في الجزء الجنوبي الغربي من قارة آسيا . ويطل علي الخليج العربي - ولذلك سمي به وله سواحل علي خليج عمان وبحر العرب والبحر الأحمر .
المساحة	تبلغ حوالي ٢.٥ مليون كم٢ .
عدد السكان	بلغ حوالي ٥٠ مليون نسمة عام ٢٠٢٠م .
خصائص	يتمتعون بخصائص مشتركة زادت من ترابطهم . أهمها (الدين 'الإسلام' - اللغة ' العربية' - الجوار - التاريخ المشترك - العادات والتقاليد) .
الاقتصاد	يعتمد على استثمار النفط .

المجلس الأعلى	- هو السلطة العليا لمجلس التعاون . - يتكون من رؤساء وملوك الدول الست . - رئاسته تورية . - يعينه هيئة تسوية المنازعات (التي يشكلها المجلس حسب طبيعة الخلاف) . - من اختصاصاته :- أ- التصديق علي ميثاق الأمانة العامة . ب- وضع السياسة العليا للمجلس والخطوط الرئيسية التي تسيير عليها .	مؤسسات المجلس
المجلس الوزاري	- يعد الجهاز التنفيذي للمجلس . - يتكون من وزراء خارجية الدول الأعضاء أو من نواب عنهم من الوزراء . - من اختصاصاته :- أ- اقتراح السياسات ووضع التوصيات الهادفة لتطوير التعاون بين الدول الأعضاء . ب- العمل علي تنسيق وتشجيع الأنشطة القائمة بين الدول الأعضاء . ج- تعيين الأمناء المساعدين لمدة ثلاث سنوات قابلة للتجديد . د- يعقد اجتماعاته مرة كل ثلاث أشهر .	
الأمانة العامة	- تعد الهيئة الإدارية المركزية الثابتة للمجلس . - مقرها مدينة الرياض . - يرأس الأمانة العامة أمين عام للمجلس وخمس أعضاء مساعدين للشؤون السياسية والاقتصادية والعسكرية والأمنية وشؤون الإنسان والبيئة . - مهمتها (إعداد الدراسات الخاصة بالتعاون والتنسيق والخطط والبرامج المتكاملة للعمل المشترك بين أعضاء المجلس) .	

* أهمية الكوميسا بالنسبة لمصر:

*** تصريف المنتجات :** داخل سوق واسعة تضم أكثر من ٥٥٠ مليون نسمة - داخل أسواق ١٤ دولة إفريقية بدون جمارك (إعفاءات متبادلة ضمن منطقة التجارة الحرة للكوميسا).
*** الصادرات :** تصدير السلع المصرية ، مثل (السلع الغذائية - الأدوية - السلع الهندسية - الأدوات المنزلية - مواد البناء كالسيراميك - الأدوات الصحية - منتجات الألومنيوم والحديد والصلب - المنتجات الجلدية) .
*** الواردات :** استيراد مواد خام بإعفاء جمركي ، مثل (النحاس - التبغ - البن - الشاي - الجلود الخام - اللحوم - السمسم) .

*** الخدمات :** التعاون في المجالات الصناعية والزراعية والنقل والمواصلات - تصدير الخبرات الفنية (لتفوق مصر في تجارة الخدمات خاصة أعمال المقاولات) .
*** المعلومات :** إقامة نظام متقدم لتبادل المعلومات داخل الدول الأعضاء .
*** إفريقيا :** الإلمام بالشؤون الإفريقية - المساهمة في خطط التنمية وإدارة الحوار وتسوية نزاعات القارة .
*** ماليًا :** الاستفادة من المساعدات المالية من مؤسسات مالية دولية وبنك التنمية الإفريقي لتنمية الصادرات لدول القارة .

الجزء الثاني : التطبيق

أسئلة امتحان الدور الأول ٢٠٢١

- ١- المدينة التي أعلن فيها عن قيام منظمة عالمية بعد الحرب العالمية الأولى تنتمي لدولة
أ- رئاسية . ب- فيدرالية . ج- برلمانية . د- وحدوية .
- ٢- تختص الحكومة المركزية للهند ب.....
أ- تطوير التعليم في الولايات . ب- تطوير المستشفيات العامة .
ج- التوسع في التأمين الصحي . د- وضع الموازنة العامة للدولة .
- ٣- من خصائص أنظمة الحكم الديموقراطي مبدأ الفصل بين السلطات - في ضوء العبارة وضع :
يعد قيام الحكومة باعتماد موازنة الدولة دون موافقة البرلمان
أ- تدخل السلطة التشريعية في شؤون السلطة القضائية .
ب- تدخل السلطة القضائية في شؤون السلطة التنفيذية .
ج- تدخل السلطة التنفيذية في شؤون السلطة التشريعية .
د- تدخل السلطة القضائية في شؤون السلطة التشريعية .
- ٤- (بدراسة مراحل العملية الانتخابية في دولة (ما) تم ملاحظة مشاركة سكان الريف عن سكان المدن) - يمكن تفسير ذلك من خلال أحد اهتمامات الجغرافية الانتخابية وهو
أ- توزيع الدوائر الانتخابية .
ب- دراسة التباين المكاني في التصويت .
ج- دراسة السلوك الانتخابي للناخبين .
د- دراسة أثر الانتخابات على تغيير الظروف الاقتصادية .
- ٥- أصغر تجمع اقتصادي يضم وحدات سياسية هو
أ- مجلس التعاون لدول الخليج . ب- الاتحاد الأوروبي .
ج- منتدى التعاون الاقتصادي . د- اتحاد المغرب العربي .
- ٦- المرحلة الأولى من مراحل التكامل الاقتصادي تتمثل في
أ- الوحدة الاقتصادية . ب- منطقة التجارة الحرة .
ج- السوق المشتركة . د- الاتحاد الجمركي .

٧- يعد تخفيف الصدمات الخارجية من أهداف التكتلات الاقتصادية وهو ما تحققه كل دول

- ١- أوروبا . ب- أمريكا الجنوبية . ج- إفريقيا . د- أمريكا الشمالية .
- ٨- إذا نجحت قارة إفريقيا في إقامة تكتلات اقتصادية ناجحة في كل أطرافها فإن ذلك يؤدي إلى
أ- زيادة صادراتها من المواد الخام . ب- استمرار القوى العالمية كما هي .
ج- تغيير أطراف القوى العالمية . د- استمرار الهيمنة عليها .
- ٩- تظهر قوة الاتحاد الأوروبي في ش.....
أ- الاقتصادية . ب- السياسية . ج- العسكرية . د- التشريعية .

أسئلة امتحان الدور الثاني ٢٠٢١

- ١- يهتم النظام السياسي في صورته الاجتماعية بإدارة موارد المجتمع - تنطبق هذه العبارة على
أ- الاهتمام بوضع القوانين . ب- الاهتمام بمراكز الشباب والرياضة .
ج- فرز أصوات الناخبين . د- إجراء الانتخابات .
- ٢- يعد الاتحاد الأوروبي نموذجاً للاتحادات الكونفيدرالية - في ضوء العبارة وضع : يتميز هذا النموذج من الاتحادات ب.....
أ- الدستور الموحد . ب- الحكومة الواحدة .
ج- التمثيل الدبلوماسي المستقل . د- المجلس النيابي الواحد .
- ٣- (بدراسة محافظات مصر بعد انتهاء العملية الانتخابية لوحظ انخفاض نسبة التصويت في المحافظات الصحراوية) - يمكن تفسير ذلك من خلال أحد اهتمامات الجغرافية الانتخابية وهو
أ- تحليل أثر البيئة الطبيعية على السلوك الانتخابي .
ب- دراسة التوزيع السكاني للدوائر الانتخابية .
ج- توزيع الدوائر الانتخابية .
د- دراسة أثر الانتخابات على الظروف البشرية .
- ٤- تتقارب بعض أهداف النظام العالمي الجديد مع بعض شروط كوبنهاجن
أ- الاقتصادية . ب- السياسية . ج- التشريعية . د- العسكرية .
- ٥- أكثر القارات التي تتعرض لمعظم دولها لأثر الصدمات الخارجية هي
أ- أوروبا . ب- أستراليا .
ج- أمريكا الجنوبية . د- أمريكا الشمالية .
- ٦- دولة عربية تربط بين تكتلين اقتصاديين أحدهما إثنوغرافي خالص
أ- مصر . ب- ليبيا . ج- سوريا . د- الجزائر .
- ٧- إذا أرادت موريتانيا زيادة دخلها من الحديد بالتصنيع بدلاً من تصديره (خام) يمكنها الاستعانة بإحدى المنظمات وهي
أ- الأبيك . ب- الفاو .
ج- اليونيدو . د- صندوق النقد الدولي .
- ٨- أي دول الاتحاد الأوروبي تتوقع أن تضم سوقاً ضخمة وعمالة ماهرة
أ- مالطا . ب- البرتغال . ج- اليونان . د- ألمانيا .
- ٩- التكامل الاقتصادي يساعد المستهلكين في الحصول على السلع بأقل الأسعار مما يؤدي إلي
أ- رفع مستوى رفاهية المواطنين . ب- تخفيف أثر الصدمات الخارجية .
ج- الاستفادة من المراكز البحثية . د- إقامة مشروعات مشتركة .

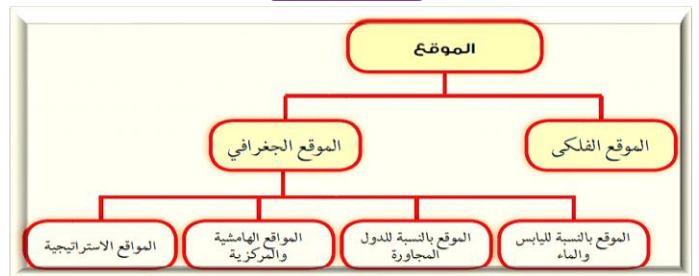
الجزء الأول : محتوى المادة العلمية قوة الدولة (مقوماتها وعناصرها)

* تمهيد :

- تتشكل قوة الدولة بعوامل ومقومات كثيرة ومتشابهة: تحتاج لـ
- أ- المقومات الطبيعية : (الموقع - المساحة - المناخ - الشكل - التضاريس - النبات الطبيعي)
- ب- المقومات البشرية : (التركيب الاقتصادي - السكان - القوة العسكرية - القوة التنظيمية) .

أولاً : المقومات الطبيعية

١- الموقع



- أ- **الموقع الفلكي** : هو موقع الدولة بالنسبة لخطوط الطول ودوائر العرض .
- * **يعد الموقع بالنسبة لدوائر العرض أكثر أهمية** : لأنه يحدد (الملامح العامة لمناخ الدولة - النشاط البشري للسكان) .
- ب- **الموقع الجغرافي** :

١- الموقع بالنسبة لليابس والماء :

يصنف الدول إلى [بحرية - حبيسة (داخية)] .

★ **الدول البحرية** ★★

هي الدول التي تشرف على مسطحات مائية مفتوحة .

دول تشرف على البحر بواجهة بحرية واحدة	سوريا - تشيلي
دول تشرف على البحر بواجهتين بحريتين	مصر - السعودية
دول تشرف على البحر من جميع جهاتها (الدول الجزرية)	بريطانيا - اليابان

- أهمية **الموقع البحري للدولة** : التمتع بالثروات البحرية المختلفة - الاحتكاك بالدول حضارياً - الاتصال بالعالم الخارجي .

- تتوقف أهمية المواقع البحرية للدول على عدة عوامل :

طول السواحل - أهمية المسطحات المائية - الظهير الساحلي .

★ **الدول الحبيسة** ★★

هي التي تقع داخل اليابس وليس لها اتصال مباشر بالبحر المفتوحة وتتصل بالعالم الخارجي عن طريق المرور في أراضي الدول المجاورة مثل **إثيوبيا - أوغندا - أفغانستان** .

- العلاقة بين الدول الحبيسة والأنهار :

تعد الأنهار أحد طرق اتصال الدول الحبيسة بالعالم الخارجي ، مثل : **نهر الراين ونهر الدانوب** .

- الترتيب التنازلي للقارات حسب عدد الدول الحبيسة بها :

١- إفريقيا . ٢- أوروبا . ٣- آسيا . ٤- أمريكا الجنوبية .

٢- الموقع بالنسبة للدول المجاورة :-

- لموقع الدولة بالنسبة للدول المجاورة لها أهمية كبيرة .

دول يجاورها عدد قليل من الدول	مثل (المغرب) يحدها دولتان هما الجزائر وموريتانيا - الولايات المتحدة - يحدها دولتان هما المكسيك وكندا .
دول يجاورها عدد كبير من الدول	مثل الصين - يحدها ١٥ دولة .

- نتائج كثرة الدول المتجاورة :

- ★ **مميزات** : تحقيق التعاون - زيادة قوتها مثل دول غرب أوروبا .
- ★ **عيوب** : حدوث مشكلات عديدة مثل السودان يجاورها ٧ دول .

٣- المواقع المركزية والهامشية :-

المواقع المركزية	هي المتوسطة جغرافياً للعالم مثل مصر "متمركزة في العالم القديم" .
المواقع الهامشية	هي الواقعة على الأطراف مثل نيوزيلاند .

٤- المواقع الاستراتيجية :-

المواقع الاستراتيجية	هي التي تشرف وتتحكم في طرق الملاحة البحرية الدولية أو البرية ولذلك تكتسب أهمية بالغة وقت الحرب والسلام مثل قناة السويس - مضيق باب المندب - مضيق جبل طارق .
----------------------	--

- تحليل موقع مصر الجغرافي :

- ★ **موقع بحري** : تطل على البحار المفتوحة بواجهتين بحريتين (البحر الأحمر والبحر المتوسط) .
- ★ **موقع مركزي** : متمركزة في العالم القديم .
- ★ **موقع استراتيجي** : تتحكم في قناة السويس .

٢- المساحة

مساحة الدولة	هي رقعة أرض تشغلها الدولة ومحددة بحدود سياسية واضحة المعالم ومعترف بها دولياً .
--------------	---

- تتباين مساحات الدول :

- ★ حيث تعتبر دولة **روسيا الاتحادية** أكبر دول العالم مساحة (تبلغ ١٧,٦ مليون كم^٢) .

- ★ بينما دولة **الفاتيكان** أصغر دول العالم (أقل من ١ كم^٢) .

المساحة الصغيرة للدولة	المساحة الكبيرة للدولة	الإيجابيات	السلبيات
سهولتها ضابط دولتها وإدارتها وحصر واستثمار مواردها - تنميتها وتطويع جميع أجزاء الدولة .	- زيادة احتمالية تنوع التركيب الجيولوجي - تنوع الموارد المعدنية ، مثل - روسيا الاتحادية ، والصين - - تبنى نظرية الدفاع بالعمق - كثرة السكان واستغلال الموارد الاقتصادية للدولة - تساعد في الحرب في إبعاد مصانعها وسكانها عن المناطق المهددة بالعدوان إلى مناطق آمنة .	الاحتكاك بالدول الحضارية - الاتصال بالعالم الخارجي .	- تحتاج لجهود وامكانيات كبيرة لـ (تطويرها - حمايتها - السيطرة على أجزائها الطبيعية - كالزلازل المتزامنة الأطراف) .
- يسهل اختراقها - السيطرة عليها وقت حالة الحرب ، مثل سيطرة ألمانيا على هولندا وبلجيكا أثناء الحرب العالمية الثانية - أكثر تأثراً بالكوارث الطبيعية - كالأعاصير .	- تحتاح لجهود وامكانيات كبيرة لـ (تطويرها - حمايتها - السيطرة على أجزائها الطبيعية - كالزلازل المتزامنة الأطراف) .	تتوقف أهمية المواقع البحرية للدول على عدة عوامل : طول السواحل - أهمية المسطحات المائية - الظهير الساحلي .	هي التي تقع داخل اليابس وليس لها اتصال مباشر بالبحر المفتوحة وتتصل بالعالم الخارجي عن طريق المرور في أراضي الدول المجاورة مثل إثيوبيا - أوغندا - أفغانستان .

E- تضاريس الدولة

- تتنوع الدول حسب تضاريسها :

- ★ دول أراضيها سهلية : (هولندا - ألمانيا).
- ★ دول أراضيها جبلية : (سويسرا - اليابان).
- ★ دول متنوعة التضاريس : (مصر - البرازيل).

- **تنوع السهول في العالم :** حيث توجد :-
 أ- السهول الفيضية (وتعد الأنهار من أكثر ظاهرات السطح تأثيراً في الكيان السياسي للدولة).
 ب- السهول الساحلية . ج- السهول الصحراوية .

المرتفعات	الأراضي السهلية	الأثار الإيجابية
<ul style="list-style-type: none"> - تمنح الدولة مزيداً من القوة لأنها تشكل مواقع إستراتيجية للمراقبة والدفاع) - تشكل حدوداً طبيعية واضحة لكثير من الدول (كجبال البرانس بين إسبانيا وفرنسا) - تمثل مناطق سياحية في كثير من الدول ، مثل (الأصطياف (جبال بلاد الشام) ، التزلج على الثلوج شتاءً (جبال الألب في أوروبا) - يوجد بها ثروات المعدنية (أساس الصناعة) . 	<ul style="list-style-type: none"> - كلما زادت مساحتها السهول في الدولة كلما زادت قوة الدولة، حيث تسهم في (تنوع الإنتاج الزراعي ووفرته - تطور العمران والأنشطة الصناعية والتجارية (لسهولة النقل والمواصلات - إنشاء البنية التحتية) - سهولة الاتصال والامتزاج الثقافي - تعزيز الوحدة بين سكان الدولة) . 	<ul style="list-style-type: none"> - تكون الدولة أثناء تعرضها للاحتلال (مكشوفة - أقل منعت) .
<ul style="list-style-type: none"> - صعوبة الاتصال بين أجزاء الدولة - إعاقة تحقيق التنمية الشاملة - تعزيز روح الانفصال للأقاليم في بعض الدول مثل (أقلية إقليم كتالونيا في إسبانيا) . 		<ul style="list-style-type: none"> - تعزز روح الانفصال للأقاليم في بعض الدول مثل (أقلية إقليم كتالونيا في إسبانيا) .

5- مناخ الدولة

- **يؤثر المناخ بشكل (مباشر أو غير مباشر) في تحديد أهمية الدولة ووزنها السياسي :** يؤثر في (نوع التربة - نوع النبات الطبيعي - الأنشطة البشرية والاقتصادية) .

المناخ المعتدل	المناخ (البارد أو الحار)	المناخ المتنوع
<ul style="list-style-type: none"> زيادة فاعلية الأنشطة البشرية المختلفة - يساعد على قوة الدولة - مثل معظم دول حوض البحر المتوسط . 	<ul style="list-style-type: none"> قلة فاعلية الأنشطة البشرية - قلة الكثافة السكانية ، مثل (شمال روسيا وشمال كندا (بفعل البرودة) - الصحاري الحارة (معظم شمال إفريقيا (بفعل الحرارة والجفاف) . 	<ul style="list-style-type: none"> يعمل على (الاقتراب من الاكتفاء الذاتي - تنوع الإنتاج الزراعي - تنوع الأنشطة الاقتصادية - تكامل أقاليم الدولة - تعزيز الوحدة الوطنية - تمثل الولايات المتحدة الأمريكية نموذجاً للتكامل الاقتصادي بسبب تعدد الأقاليم المناخية) .

- **قد يساهم التقدم العلمي والتكنولوجيا في التقليل من الأثر السلبي للمناخ على الدولة :** لتطور وسائل النقل والمواصلات - تطور وسائل التكيف والزراعة الحديثة في البيوت البلاستيكية .

- ويتضح مما سبق أن :-

- **أهمية مساحة الدولة لا تقاس بالكيلومترات المربعة ، وإنما لا بد من الأخذ بعين الاعتبار إلى جانب المساحة عدة عوامل ، كما هو موضح بالشكل التالي :**



3- شكل الدولة

الشكل المنتظم (المندمج)	الشكل المندمج ذو البروز	الشكل المستطيل (الشريطي)	الشكل المجزأ
<ul style="list-style-type: none"> - متساوي المسافة من وسط الدولة لأطرافها - مثل فرنسا - مصر - بلجيكا . ★ مميزاته : اتصال الحكومة وسيطرتها على أجزاء الدولة (لأن أطرافها تكون على أبعاد متساوية من مركز الدولة) - حسن الإدارة الداخلية للدولة - الحرية المكانية لحركة الجيش - تقليل الاحتكاك والنزاع على الحدود (لأن طول حدود الدولة يكون قصيراً بالنسبة إلى مساحتها) . 	<ul style="list-style-type: none"> - تبدو الدولة مندمجة عدا جزء منها ، يبرز داخل دولة أخرى . - مثل الكونغو الديمقراطية - أفغانستان . 	<ul style="list-style-type: none"> - شكل الدولة كالمستطيل - الطول ستة أمثال العرض - يمتد بشكل طولي :- أ- من الشمال للجنوب : مثل (إيطاليا - شيلي) . ★ مميزاته : تنوع المناخ والإنتاج . ★ عيوبه : يسبب مشاكل سياسية (كالانفصال بين أجزاء الدولة - الدفاع عنها) . ب- من الشرق للغرب : مثل (تركيا ومنغوليا) . ★ عيوبه : عدم تنوع المناخ . 	<ul style="list-style-type: none"> - أراضي الدولة غير متصلة جغرافياً - له ثلاثة أنماط :- أ- بحرية مجزأة : هي الدول الجزرية - تفصل المياه بين جزرها ، مثل (اليابان وإندونيسيا) . ب- برية مجزأة : هي الدول التي تفصل بين أراضيها دول أخرى ، مثل (الولايات المتحدة تفصلها كندا عن أسكا) . ج- برية بحرية : هي الدول التي يكون جزء من أراضيها متصل مع اليابس والجزء الآخر موجود كجزيرة في البحر مثل (شبه جزيرة إيطاليا وجزيرتي سردينيا وصقلية التابعتين لها واللتين تنفصلان عنها بمياه البحر المتوسط) .
		<ul style="list-style-type: none"> - تقع داخل دولة أخرى - لا يمكن الوصول إليها إلا بالمرور في أراضي وأجواء الدولة المطوقة لها - تتبع الدولة الجيبية الدولة المطوقة لها في (السياسة الداخلية والخارجية والعلاقات الودية) . - مثل ليسوتو المحتواة بدولة جنوب إفريقيا . ★ عيوبه : ضعف القوة السياسية والاقتصادية والعسكرية لتبعيتها للدولة المجاورة . 	

٦- النبات الطبيعي بالدولة

- تمثل الغابات مورداً مهماً من الموارد الطبيعية للدولة :

لما تحققت من فوائد منها (إنتاج الأخشاب لبناء وصناعة السفن والأثاث - توفير المطاط لصناعة إطارات الطائرات والسيارات - مصدر للدخل القومي - تقدم فوائد حربية للجوء إليها والاحتماء فيها) .

- للحشائش دوراً مهماً في اقتصاد الدول : أهم مناطق الرعي

في العالم - تساعد على نمو اقتصاد بعض الدول (استراليا والأرجنتين) ، حيث تمثل (مراعي طبيعية للثروة الحيوانية - زيادة إنتاج الألبان واللحوم والأصواف) .

* ملاحظات هامة :

- العلاقة بين المقومات الطبيعية للدولة والناحية العسكرية بها :

الموقع الاستراتيجي له أهمية وقت الحرب - **المساحة الكبيرة** تساعد في الحروب ونظرية الدفاع بالعمق - **المساحة الصغيرة** يسهل احتلالها - **الشكل المندمج** يتصف بالحرية المكانية للجيش - **الشكل المستطيل الطولي** يواجه مشاكل في الدفاع - **المرتفعات** مواقع استراتيجية للمراقبة والدفاع - **للغابات** فوائد حربية في الاحتماء بها .

- العلاقة بين التضاريس والأنشطة البشرية في الدولة :

* **المرتفعات** : تنتشر بها حرفة السياحة والتعدين .
* **السهول** : ينتشر بها الزراعة والصناعة والنقل .

- أوجه الشبه والاختلاف بين : دولة سوازيلاند ودولة ليسوتو :

* **أوجه الشبه** : كلاهما لا يطل على بحار مفتوحة - كلاهما تجاوره دولة جنوب إفريقيا .

* **أوجه الاختلاف** : **سوازيلاند** دولة حبيسة يجاورها دولتين هما جنوب إفريقيا وموزمبيق بينما **ليسوتو** دولة جيبية تطوقها دولة جنوب إفريقيا من جميع الجهات .

ثانياً : المقومات البشرية

- لا يمكن أن تقوم أي دولة دون وجود العنصر البشري :

لأنه يستثمر الأرض - يعطى لها قيمة .

١- السكان

** حجم السكان **

- يعد الحجم السكاني مقياساً لقوة الدولة ووزنها السياسي (إذا

توافرت لها المقومات الأخرى) : **الكثرة العددية** للسكان (مع توافر مقومات أخرى) ، **مكنت الدول العظمى** في العالم ، **مثل الولايات المتحدة والصين وروسيا الاتحادية** من (بناء قوتها السياسية والعسكرية - تأديتها دوراً مهماً في السياسة الدولية للعالم) .

مميزات الحجم الكبير للسكان	سلبيات الحجم الكبير للسكان
إعداد جيوش عسكرية ضخمة .	صعوبة توفير الغذاء للسكان .
توفير القوى البشرية العاملة المختلفة .	صعوبة توفير الأمن والحماية .
ظهور المبدعين في المجالات المختلفة .	ظهور حركات التمرد الانفصالية .

- نتائج نقص عدد السكان بدول الخليج العربي : نقص القوى

العاملة - الاعتماد على الأيدي العاملة الأجنبية - اللجوء إلى عقد التحالفات السياسية والعسكرية مع الدول الكبرى .

** خصائص السكان **

هي مجموعة الخصائص السكانية التي تتميز مجموعة بشرية عن أخرى مثل السن - النوع - اللغة - الديانة - الحالة التعليمية .

أ - التركيب النوعي :	الدول المتقدمة	الدول النامية
نسبة مشاركة المرأة في العملية الإنتاجية	على نطاق واسع .	تقل لأسباب اجتماعية أو دينية .

ب - التركيب العمري :

- يعد التركيب العمري للسكان حسب فئات الأعمار أحد عوامل قوة الدولت أضعفها . فالدول التي ترتفع فيها نسبة : -

الأطفال (أقل من الخامسة عشرة) وكبار السن	الشباب
يسبب لها مشكلة في ارتفاع معدل الإعالة .	يشكلون أساس القوى العاملة للأنشطة الاقتصادية وبأجور منخفضة .

ج - الهجرة :

للحجرة السكانية آثار إيجابية وأخرى سلبية على الدولة المرسلت والمستقبلت للمهاجرين :-

الدولة المرسلت (مصر)	الدولة المستقبلة (الدول الأوربية ودول الخليج العربي)
الإيجابيات	الإيجابيات
السلبيات	السلبيات
- حل مشكلة البطالة . - زيادة الدخل .	- توفير الدولة من الأيدي العاملة (خاصة الكفاءات والعقول) .
- تفريغ الدولة من الأيدي العاملة (خاصة الكفاءات والعقول) .	- وفرة الأيدي العاملة .
- عدم التجانس بين سكانها .	

د - الدين واللغة :

- يعد الدين واللغة من أهم الخصائص السكانية تأثيراً في الخريطة

السياسية :

حيث يؤثران في (رسم الحدود السياسية بين الدول - النزاعات السياسية بين الدول أو داخل الدولة الواحدة) .

- أهمية الدين : من عوامل التجانس السكاني للدولة .

- لم يعد الدين كما كان قديماً من أسباب المنازعات :

لانتمسك الثقافة - تغليب المصالح السياسية والاقتصادية .

- نتائج وحدة أو تعدد اللغة بالدولة :

* **وحدة اللغة** : توحيد السكان - بناء الدولة وقوتها وتماسكها - قيام الحضارة .

* **تعدد اللغة** : ضعف الدولة وتفككها (خاصة إذا كانت الدول تضم أقليات لغوية ذات نزعة انفصالية مما يثير مشكلات بها) .

- قد لا يؤثر تعدد اللغات على قوة وتماسك الدولة :

بعض الدول يوجد فيها أكثر من لغة رسمية ولم يؤثر ذلك على قوة الدولة وتماسكها مثل **سويسرا** بها أربع لغات .

- أهمية اللغة العربية :

تتميز ب**بساطة** التركيب اللغوي - يتكلم بها جميع سكان الوطن العربي - تعد من عوامل توحيد الشعوب العربية كأمة [بجانب العوامل الأخرى (كالدين ، والتاريخ ، والقومية ، والثقافة)] .

هـ - الحالة التعليمية والتكنولوجية :

- يؤثر المستوى التعليمي والتقدم العلمي للسكان تأثيراً كبيراً في

قوة الدولة : (حيث أن الدول الكبرى تتسابق في جذب أكبر

عدد من علماء الدول الأخرى للعمل فيها بشتى مما أحدث معاناة للدول النامية من ظاهرة (هجرة العقول) .

التكنولوجيا

تعريفها	- هي فن الإنتاج أي - الأساليب والوسائل المستخدمة في عمليات الإنتاج .
ظهورها	- أواخر ق ٢٠ ، وأوائل ق ٢١ م .
سبب ظهورها	١- الاهتمام بالبحث العلمي . ٢- الدعم المادي . ٣- عدم اعتماد التقدم الصناعي حالياً على المواد الخام الأولية فقط ، واعتماده على (العقول - المهارات) . - مثال : اليابان .
تأثير التكنولوجيا	أخطر الجوانب البشرية تأثيراً في :- ☆ سلوك الدول . ☆ وزنها السياسي . ☆ قوتها على خريطة العالم السياسية .

٣- التركيب الاقتصادي

- العلاقة بين الجوانب الاقتصادية وقوة الدولة :

(الوزن العالمي للدول يتحدد على أساس الموارد الاقتصادية للدولة ، وقدرة السكان على استغلال هذه الموارد - السلوك السياسي للدول ينبع من خلفيتها الاقتصادية - المصالح الاقتصادية أهم صور المصالح بين الأمم) .

** الإنتاج الزراعي **

- تعد الموارد الغذائية (القمح والأرز والذرة) من أهم متطلبات

الأمن القومي للدولة والجوانب التي يجب تحقيق الاكتفاء الذاتي به : لإعفاء الدولة والشعب من الضغوط الخارجي (خاصة وقت الأزمات و الحروب) .

تصنيف الدول حسب قدرتها على إنتاج الغذاء

دول لديها فائض يزيد عن حاجتها	دول مستقرة مثل كندا - بعض الدول الأوروبية .
دول لديها اكتفاء ذاتي نسبي	مثل فرنسا .
دول تعاني من نقص المواد الغذائية	دول أكثر تبعية للدول التي تستورد منها مثل معظم الدول النامية .

** الإنتاج الصناعي **

- العلاقة بين الإنتاج الصناعي وقوة الدولة .

ركيزة أساسية من ركائز اقتصاد أي دولة - القوى الكبرى المؤثرة عالمياً هي قوى صناعية - أي **سياسية** (دفاعية - هجومية) لكي تكون مؤثرة لابد أن تكون (قادرة على تصنيع الآلات الحربية) - تعطى **الصناعات** الإستراتيجية للدول أهمية خاصة .

<ul style="list-style-type: none"> ☆ الصناعات الاستراتيجية : مثل صهر المعادن وتنقيتها كالحديد والصلب والألومنيوم . ☆ الصناعات الهندسية : مثل السيارات - الطائرات ومحركاتها . ☆ الصناعات الإلكترونية . ☆ الصناعات الكيماوية : مثل صناعة المتفجرات - الصواريخ . 	أهم الموارد الصناعية
---	-----------------------------

** الإنتاج المعدني **

<ul style="list-style-type: none"> ☆ المعادن الإستراتيجية : مثل الحديد - النحاس - الألومنيوم - المنجنيز - النيكل . ☆ مصادر الطاقة : مثل البترول . 	أهم الموارد المعدنية
---	-----------------------------

- اعتماد الصناعة في الدولة على خامات معدنية من داخلها على

جانب كبير من الأهمية : امتلاك الدولة للمعادن يؤدي لنشاط الصناعة وعدم الاستيراد من الخارج وعدم تعرض الدولة لأي ضغوط خارجية ، خاصة المعادن الإستراتيجية لها أهمية كبيرة في الحروب والصناعات الحربية - امتلاك الدول لبعض الموارد المهمة يعتبر سـلـاحاً اقتصادياً يمكنها من تحقيق أهدافها السياسية والاقتصادية (كالبترول العربي في حرب أكتوبر ١٩٧٣ م) .

** النقل **

- العلاقة بين أهمية النقل وقوة الدولة :

من الأمور الضرورية للدولة - **زيادة** تماسك الدولة داخلياً ووحدةها القومية - **يقوى** العلاقات الداخلية والخارجية للدولة - **نقل** الأفراد والسلع - **تفيد** المجال العسكري في (الدفاع أو الهجوم - التحرك السريع للجيش والأدوات الحربية من مكان لآخر) .

- نتائج وجود نظام نقل متطور ومتكامل في الدولة :

يؤدي إلى سهولة (نجاح خطط التنمية واستغلال مواردها - سيطرة الحكومة على الأمور الإدارية والسياسية في الدولة - حركة جيش الدولة وقت الحرب - نقل الإمدادات عند تعرضها للكوارث) .

٣- قوة الدولة



تستمد الدولة قوتها الاقتصادية من عدة عناصر .



- ما أهمية القوة العسكرية للدولة ؟ وكيف تتحقق ؟

☆ **أهميتها** : تعد القوة العسكرية أساساً لتحقيق الأمن القومي للدولة وحماية مواردها وحدودها الجغرافية .

☆ **عناصرها** : **حجم** القوة البشرية العسكرية (العاملة - الاحتياط) - **مقدار** المعدات العسكرية والقتالية الرئيسية - **نوعية** المقاتل ودرجة تعلمه وإخلاصه ودوافعه - **الإنفاق** العسكري الذي تنفقه الدولة من دخلها القومي - **كفاءة** جهاز المخابرات الحربية .

- **القوة التنظيمية** : تعنى مستويات الإدارة والحكم داخل الدولة .

- **العلاقة بين التنظيم الحكومي وقوة الدولة** : هناك أوجه من التنظيم الحكومي لها علاقة بقوة الدولة منها (التقسيم الإداري للدولة (محافظات - ولايات) لتحقيق الأمن والأمان في البلاد وتسهيل تقديم الخدمات للمواطنين - درجة مركزية الحكومة والاستقلال الذاتي - المؤسسات التنظيمية للدولة (لتساعدها في اتخاذ القرارات) - ارتفاع درجة شفافية وكفاءة الإدارة الحكومية - قدرة الحكومة على بسط نفوذها على كل أرجاء الدولة وإحكام السيطرة عليها .

الجزء الثاني: التطبيق

أسئلة امتحان الدور الأول ٢٠٢١

١- بدراسة الخريطة التي أمامك استنتج : دولة واجهتها البحرية صغيرة إذا ما قورنت بمساحتها هي



- أ- ليبيا .
- ب- جنوب إفريقيا .
- ج- أنجولا .
- د- الكنغو الديمقراطية .

٢- من الخريطة استنتج : تختلف بوركينافاسو عن الدول التي تقع في جنوبها في



- أ- الموقع الاستراتيجي .
- ب- الموقع الجغرافي .
- ج- الموقع المركزي .
- د- الموقع الهامشي .

٣- دولة تتوقع غناها بالموارد المعدنية

- أ- هولندا .
- ب- البرازيل .
- ج- الكويت .
- د- تونس .

٤- تتشابه الدول ذات المساحة الكبيرة والصغيرة في

- أ- عقد التحالفات مع الدول الكبرى .
- ب- ظهور حركات التمرد الانفصالية .
- ج- التمثيل الدبلوماسي .
- د- التأثر بالكوارث الطبيعية .

٥- أكثر العوامل التي قد تؤثر سلباً على الامتزاز الثقافي لدولة إندونيسيا

- أ- المساحة .
- ب- الشكل .
- ج- المناخ .
- د- الموارد الطبيعية .

٦- بدراسة الخريطة - استنتج أن الدولة المظلة تتميز بـ



- أ- كثرة النزاعات على الحدود .
- ب- حسن الإدارة الداخلية .
- ج- سهولة الاتصال بالعالم .
- د- صعوبة حركة الجيش .

٧- تقف عائقاً أمام الامتزاز الثقافي الكامل في إسبانيا

- أ- الشكل .
- ب- المساحة .
- ج- التضاريس .
- د- المناخ .

٨- من خلال الجدول - استنتج أي الدول تعاني من هجرة العقول

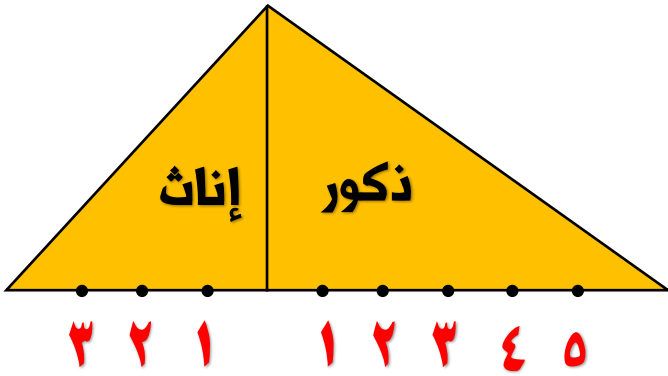
الماهرة

الدولة	حجم الإنفاق علي البحث العلمي من إجمالي دخل الدولة القومي
س	١٥ %
ص	٣ %
ع	٢٥ %
ل	١٠ %

- أ- الدولة س .
- ب- الدولة ص .
- ج- الدولة ع .
- د- الدولة ل .

٩- الهرم الذي أمامك لإحدى الدول المستقبلية للمهاجرين توصف

بأنها



- أ- تحقق تنمية اقتصادية بأيدي وطنية .
- ب- تحقق توازن في التركيب النوعي .
- ج- تعاني من اختلاف ثقافي .
- د- زيادة الأيدي العاملة الوطنية .

أسئلة امتحان الدور الثاني ٢٠٢١

١- من خلال الخريطة استنتج - تختلف لكسمبورج عن أندورا في



- أ- عدد الجيران .
- ب- الموقع الجغرافي .
- ج- الانتماء القاري .
- د- أنهما دول حبيسة .

٢- من خلال الخريطة التي أمامك استنتج الدول الإفريقية الحبيسة

التي تقع في نصف الكرة الشمالي والجنوبي دولة



- أ- الكنغو الديمقراطية .
- ب- الصومال .
- ج- رواندا .
- د- أوغندا .

٧- تقف عائقاً أمام الامتزاز الثقافي الكامل في إسبانيا

- أ- الشكل .
- ب- المساحة .
- ج- التضاريس .
- د- المناخ .

الجزء الأول : محتوى المادة العلمية

الحدود السياسية (تطورها وأنواعها)

بمقارنة الدول التي تطل على بحيرتي مالوي وفيكتوريا نلاحظ أن

الدولة الأكثر استفادة منهما

ترتيب الظاهرات المستخدمة في الفصل بين الدول

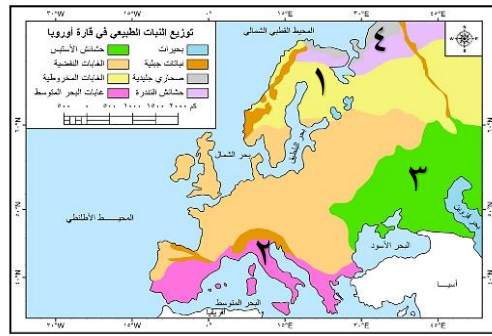


- ١ العزوم .
- ٢ نقاط على هوامش الدولة .
- ٣ القلاع .
- ٤ الأسوار .
- ٥ الدولة القومية الحديثة .
- ٦ الثورة الصناعية الأولى .
- ٧ رسم الحدود الخطية المعروفة باليسح الهيداني .



- أ- أوغندا .
- ب- كينيا .
- ج- تنزانيا .
- د- موزمبيق .

٤- أي المناطق التالية تشبه الأرجنتين في نشاطها الرعوي



- أ- (١) .
- ب- (٢) .
- ج- (٣) .
- د- (٤) .

٥- كان لرأس المال والتكنولوجيا المتطورة الأثر السلبي على

استغلال الموارد الطبيعية لقارة

- أ- آسيا .
- ب- أوروبا .
- ج- إفريقيا .
- د- أمريكا الشمالية .

٦- دولة قليلة الموارد نجحت بفضل قوتها الديموجرافية أن تصبح

إحدى الدول الكبرى وهي

- أ- الولايات المتحدة .
- ب- روسيا .
- ج- الصين .
- د- اليابان .

٧- دراسة الجغرافيا السياسية تعتمد على الاهتمام بركيزتين هما

- أ- التضاريس والموارد الاقتصادية .
- ب- مظاهر السطح والمناخ .
- ج- العلاقات الدولية ومظاهر القوى التكنولوجية .
- د- مظاهر القوة التنظيمية والضعف الاقتصادي .

التخوم

- ١- كانت هي الطابع المميز والسميـأند قبل أن تظهر خطوط الحدود في العصر الحديث .
- ٢- كانت تظهر غالباً في المناطق التي تفصل بين مجال نفوذ الدول الكبرى في العصور القديمة والوسطى . مثل مناطق التخوم بين الدول العربية والإسـلامية والدولة البيزنطية .



مفهوم الحدود السياسية:

هي خطوط ترسم على الخريطة . تحدد الرقعة الأرضية التي تمارس عليها الدولة هذه السيادة . وتنتهي عندها سيادتها . وتبدأ سيادة دولة أخرى . ولا بد أن تعترف بهذه الحدود الدول المجاورة والمجتمع الدولي .

تعد الحدود ظاهرة بشرية :

- حيث أن الإنسان هو الذي يقوم بتخطيطها تبعاً لمصالحه الاقتصادية والعسكرية والسياسية .

الحدود هدينا	الحدود قديمًا
- الحدود الخطية المعروفة : ظهرت في الوقت الحالي . ومنذ :- أ- الدولة القومية الحديثة : ق ١٧ . ب- مع ظهور الثورة الصناعية الأولى : في بداية القرن ١٩ . - منذ ذلك الحين استخدمت عمليات المسح الميداني في رسم الحدود بين الدول .	- كانت عبارة عن :- أ- نقاط على هوامش الدولت . ب- أقيمت عندها : - قلاع . - أسوار (حول الممالك والدول المتجاورة ، مثل : ١- سور الصين العظيم . ٢- أسوار وقلاع أقامها الرومان حول أطراف دولتهم .

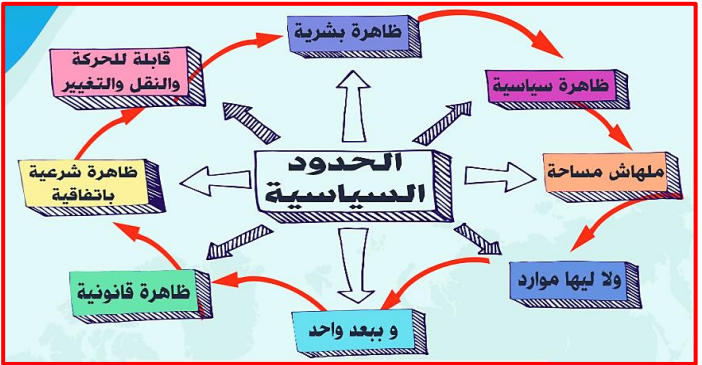
الحدود السياسية	التخوم
ظاهرة بشرية	ظاهرة جغرافية (طبيعية)
خطوط (تفصل بين الدول وبعضها)	مناطق جغرافية (كالغابات والصحارى والجبال)
ليس لها مساحة (لأن لها بعد واحد ولا يتعدى عرضها بضع بوصات)	لها مساحة (لأن لها بعدين طول وعرض)
لا تظهر بها موارد طبيعية (لأنها مجرد خطوط)	تضم أحياناً موارد طبيعية (لأن لها مساحة)
ظاهرة قانونية شرعية (تحدد حقوق وواجبات جانبي الحد السياسي) من خلال اتفاقية أو معاهدة	ليس لها أساس قانوني أو معاهدة تحدد إطارها المكاني بدقة
قابلة للحركة والنقل والتغير والاختفاء (لأنها ظاهرة بشرية)	ثابتة في المكان لا تتغير بتغير الظروف ولا يمكن تحريكها (لأنها ظاهرة طبيعية)

* في رأيك لماذا تلجا الدول إلى تخطيط الحدود السياسية .

لإقبال الناس عليها وتعميرها واستغلالها - ضرورة تعيين الحد السياسي الذي يفصل منطقتهم عن المناطق المجاورة حتى لا يعتدى عليها أحد .

- أهمية الحدود السياسية :

- تحدد (المساحة الأرضية التي تفرض الدولة عليها سيادتها - الموارد الأرضية السطحية والباطنية والبحرية التي تسيطر عليها الدولة - المجال الجوي والبحري التابع لسيادة الدولة)
- لها وظائف هامة هي (الفصل بين الدول - الحماية والأمن - الحماية الاقتصادية - الأهمية السياسية والقانونية) .



وظائف الحدود السياسية	
الفصل بين الدول	من خلال الاتفاقيات الموثقة فتوضع على طول الحدود (الحواجر ونقط التفتيش - مراكز الحراسة والمراقبة الحدودية - المنافذ الجمركية - علامات الحدود بأشكالها وأنواعها المختلفة) .

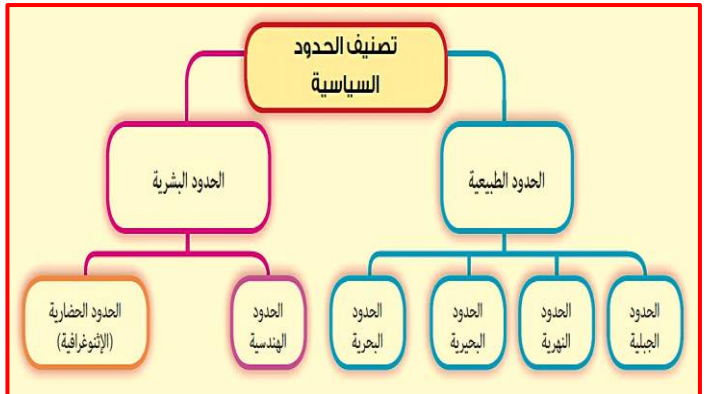
تعد الوظيفة الأكثر أهمية: فالغرض الأساسي للحدود في الماضي هو الحماية والأمن من الاعتداءات المفاجئة؛ حيث تتركز الدفاعات العسكرية على طولها خاصة في القطاعات المعرضة لآخطار الغزو والتهريب .	
الحماية والأمن	* وقد ساهمت التقنية الحديثة في: حماية الحدود بالمراقبة الجوية والأقمار الصناعية .
	* وفي نفس الوقت: أثرت التطورات لوسائل الحرب في سقوط نظرية الحد الأمن .

تحدد حظ الدولة من الموارد - مراقبة تدفق السلع والبضائع - منع تهريب السلع - تحدد الجمارك على السلع المستوردة (لحماية منتجاتها المحلية) - حماية المواطنين بفحص المنتجات المستوردة وتحديد مدى صلاحيتها للاستخدام .	
الحماية الاقتصادية	* لكي لا تضارب مصالح الدول يتم (تعيين الحدود بدقة - عقد اتفاقيات بنصيب كل دولة من مخزون البترول والغاز والمعادن على جانبي الحدود ، مثل البترول ، والغاز الطبيعي بين دول الخليج وبين ليبيا وتونس) .

* يتكون النظام السياسي العالمي من دول مستقلة ذات سيادة تفصل بينها حدود سياسية ، تسعى كل دولة للمحافظة على شخصيتها السياسية داخل حدودها بمنع دخول الأشخاص غير المرغوب فيهم خشية تهديد التماسك القومي للبلاد - الصحف والمجلات والكتب التي تضر بسلامة الوطن) .	
الوظيفة السياسية والقانونية	* ومن هنا نجد أن الحد السياسي يحدد القوانين التي سيخضع لها كل فرد من الأفراد ما دام يعيش داخل الحدود السياسية للدولة حتى وإن لم يكن من مواطنيها .

* ومن هنا نجد أن الحد السياسي يحدد القوانين التي سيخضع لها كل فرد من الأفراد ما دام يعيش داخل الحدود السياسية للدولة حتى وإن لم يكن من مواطنيها .	
الوظيفة السياسية والقانونية	
للحد	

مراحل تخطيط الحدود السياسية	
المرحلة الأولى التعريف والتخطيط	- يتم وضع معاهدة الحدود - تشمل المعاهدة على وصف الحدود والمناطق التي ستخترقها - كلما كان الوصف تفصيليا ودقيقا كلما قلت احتمالات الاحتكاك والنزاع والعكس صحيح .
المرحلة الثانية التحديد	بعد صياغة معاهدة الحد تعطى للجنة الجغرافية تستعين بـ (الخرائط التفصيلية - الصور الجوية - المرئيات الفضائية) لتحديد الحد وموقعه على الخرائط - يتم إبراز المسائل الصغيرة (مزرعة أو قرية) يقع جزء منها في دولة والجزء الآخر في دولة ثانية ، مما قد يؤدي إلى تغيير مسار الحد عدة مئات قليلة من الأمتار هنا أو هناك .
المرحلة الثالثة التعيين	- يتم تعيين خط الحد على الطبيعة وتحقيقه على الخريطة - يستعان بـ (نصوص المعاهدة - المعلومات التي جمعت في المرحلة الثانية - الخرائط التفصيلية) - يتم توضيح بـ (الأسلاك الشائكة - أعمدة من الحجارة أو الأسمنت المسلح - بناء الأسوار) .
المرحلة الرابعة إدارة الحد	- يتم المحافظة على الحد الخطى السياسي واستبقاء فاعليته وحراسته - يتم الاتفاق على (منافذ عبور الحد - نقاط التفتيش - الجمارك - الحراسة - التحصينات - لجان فض المنازعات ووسائلها) .



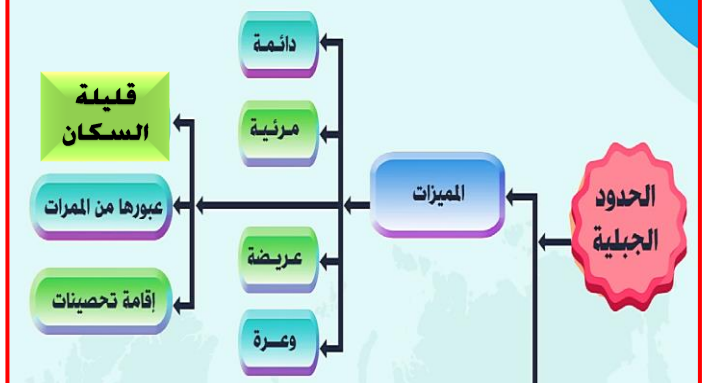
أولاً: الحدود الطبيعية

تعريفها: هي الحدود السياسية التي يتم رسمها على أساس ظواهر طبيعية واضحة.

أمثلة: الجبال - الأنهار - البحار - البحيرات - الممرات الملاحية - الخلجان.

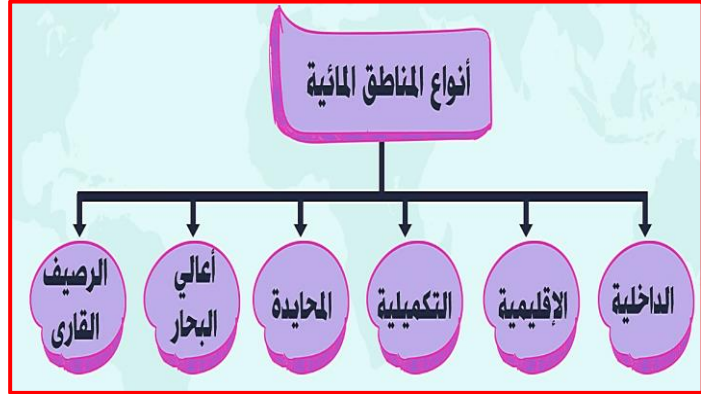
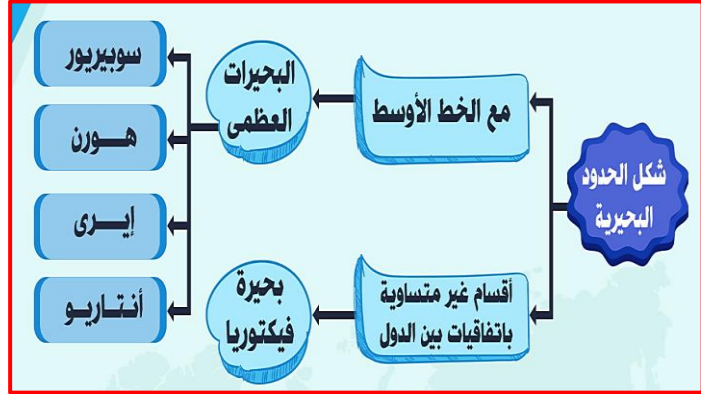
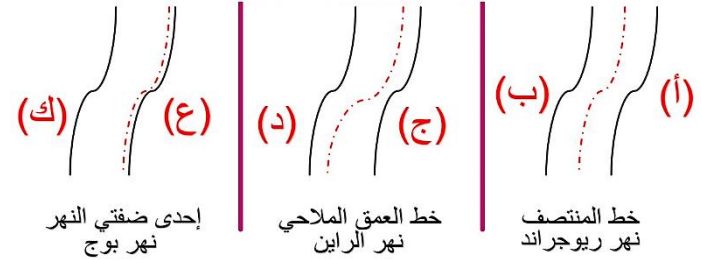
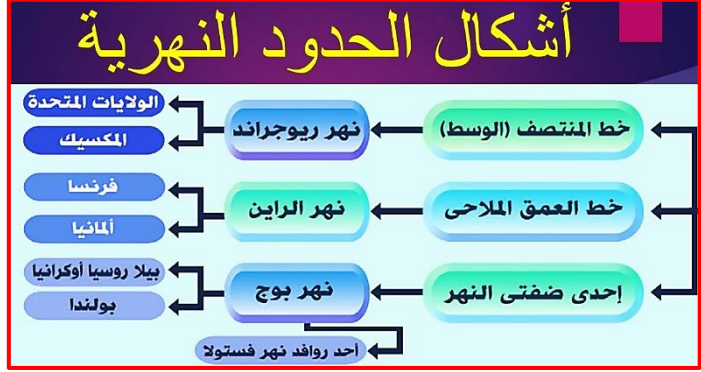
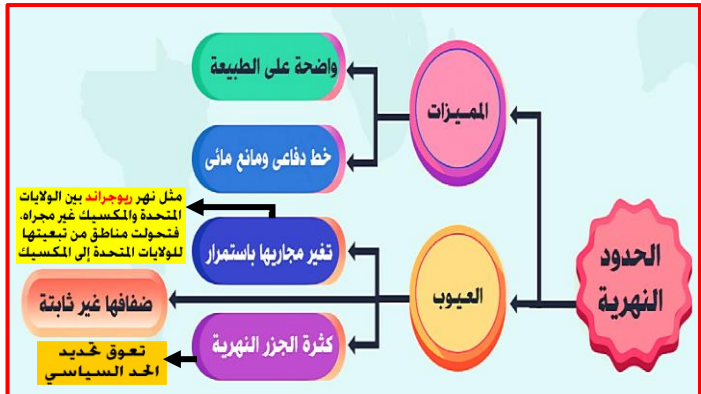
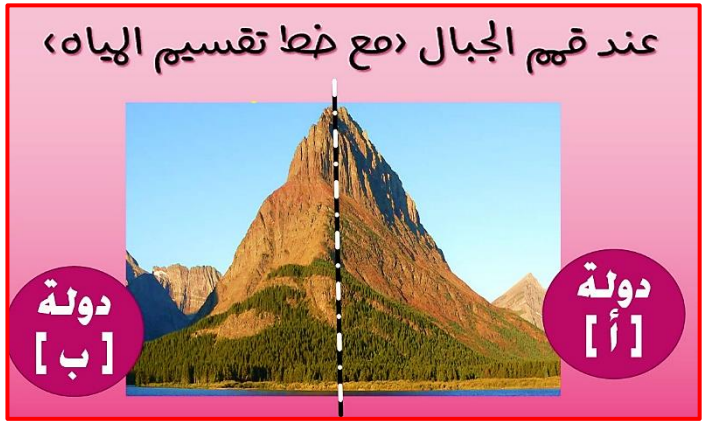
أهميتها: ١- من أقوى الحدود التي تفصل بين شعوب الدول المتجاورة. ٢- يصعب اختراقها.

ملحوظة: تختلف درجة الفصل بين الجانبين تبعاً لخصائص الظواهر الطبيعية التي يمتد خط الحدود على جانبيها. فالحدود الجبلية أكثر منعة مقارنةً بالمستنقعات.



* أمثلة على الحدود السياسية الجبلية: جبال الأنديز (بين شيلي والأرجنتين) - جبال البرانس (بين فرنسا وإسبانيا).

شكل الحدود السياسية على الجبال



المياه الداخلية

تضم كل الأشكال المائية المتصلة بالبحر وتقع فوق يابس الدولة، تشمل البحيرات الساحلية ومصبات الأنهار والخلجان محدودة المساحة، وتعتبر جزء من أرض الدولة وليس المياه الإقليمية لأنها محاطة بيايس الدولة.

ثانياً: الحدود البشرية

١- **الحدود الهندسية** عادة ما تمتد في مناطق قليلة السكان أو خالية من الموارد الطبيعية.

☆ تكون الحدود الهندسية في أشكال مختلفة:

أ- فلكية بحرية:

- **تتفق مع:** خطوط الطول، ودوائر العرض.

- **تنتشر في:** إفريقيا وأمريكا الشمالية.

- **مثال:** الحد السياسي بين مصر والسودان

الذي يسير مع دائرة عرض ٢٢ شمالاً، وخط الحدود

بين مصر وليبيا الممتد على خط طول ٢٥ شرقاً

بإستثناء الجزء الشمالي منه.

ب- **خطوط مستقيمة** تصل بين نقطتين معلومتين.

ج- **محاسن دوائر أو أقواس** في دائرة معلوم مركزها ونصف قطرها.

د- **حدود على أبعاد متساوية** من ساحل أو سلسلة جبلية.

٢- الحدود الحضارية (الأنثوغرافية)

- تحدد وفقاً لخصائص حضارية كاللغة والدين:

- **تعد اللغة** من أهم المظاهر الحضارية المستخدمة في ترسيم الحدود بين الدول.

- **تعد الحدود السياسية** في منطقة وسط أوروبا من أشهر الحدود التي جرى ترسيمها على أساس اللغة بعد الحرب العالمية الأولى، **منعاً لمشكلة الأقليات**، بحيث تتميز كل دولة بلغتها الخاصة.

- **الدين** عنصر حضاري مهم يستخدم لتحديد الحدود بين الدول (كما رسمت الحدود بين الهند وباكستان على أساس ديني).

الجزء الثاني: التطبيق

امتحانات الوزارة التجريبية والرسمية ٢٠٢١

١- **منطقتين مائيتين خاضعتين لسيادة واحدة يفصلهما**

- أ- خط الساحل .
ب- الخط البحري .
ج- المياه المحايدة .
د- المياه الملاصقة .

٢- **الدولة التي تمتد سيادتها خارج حدودها الفلكية**

- أ- المغرب .
ب- بتسوانا .
ج- أفغانستان .
د- منغوليا .

٣- **(المجري الأدنى لنهر الدانوب حد سياسي بين بلغاريا ورومانيا**

ويوغوسلافيا سابقاً - وجزء منه يفصل بين تشيكوسلوفاكيا

سابقاً والمجر) - في ضوء تلك العبارة استنتج: أي الأنهار يشبه

نهر الدانوب

- أ- نهر الراين .
ب- نهر السين .
ج- نهر المسيسيبي .
د- نهر النيل .

المياه الإقليمية	النطاق البحري الممتد من خط الساحل وتحدد حافته الخارجية من جهة البحر الحد السياسي البحري للدولة، للدولة سيادتها المطلقة عليه في الصيد والتجارة واستخراج الثروات، ويتفاوت هذا النطاق من ثلاثة أميال إلى ٢٠٠ ميل بحري وفقاً لظروف كل دولة، واتفقت غالبية الدول على أن نطاق المياه الإقليمية هو ١٢ ميلاً بحرياً.
المياه التكميلية أو الملاصقة	تمتد من نهاية المياه الإقليمية للدولة الساحلية لمسافة لا تزيد عن ١٢ ميلاً بحرياً. للدولة سلطات جمركية وإجراءات خاصة بالرقابة والإشراف الضروريين (لتحقيق الأمن والسلامة لها للمحافظة على مصالحها الحيوية). وهي جزء من أعالي البحار وسيادة الدولة عليها مشروطة بأمن وسلامة الدولة المجاورة لها.
المياه المحايدة	هي منطقة تلي منطقة المياه التكميلية تجاه البحر، تدعى بعض الدول سيادتها عليها، وتمنع ممارسة العمليات العسكرية الأجنبية فيها، وقد حددت بعض الدول القوية لنفسها مناطق في وسط المحيط لتجرى فيها تجارها النووية والصاروخية المختلفة، لذلك فالاعتراف بالدولة التي تدعى هذا الحق يعتمد على قوة الدولة.
أعالي البحار (المياه الدولية)	هي مناطق بحرية مفتوحة للجميع بدون قيود. لا تدعى دولة ملكيتها (أي مشاع للبشرية). ولا يحق لأي دولة أن تتدخل في حرية الملاحة فيها.
الرصيف القاري	امتداد لليابس تحت مياه البحر، يمتد من خط الساحل حتى عمق ١٠٠ قامة (القامة = ١٨٢م)، للدولة حق استكشاف الموارد الاقتصادية المائية والمعدنية الموجودة به واستغلالها، وظهرت قيمته بعد الاكتشافات البترولية الهائلة أمام سواحل بعض الدول في بحر الشمال والخليج العربي وخليج المكسيك.

- أهمية وخطورة وظيفة الحد المائي للدول:

* **لقيامه بعدة وظائف هي (الحماية والأمن من السفن المشبوهة - حماية اقتصاد الدولة بمنع تهريب البضائع المختلفة إليها - يضمن للدول حقوقاً مختلفة (اقتصادي) ثروات ومصايد طبيعية - أو عسكري) - وقايسة الدولة من الأوبئة والأمراض من خلال السفن القادمة من دول أخرى؛ حيث تخضع للتفتيش الصحي بمجرد دخولها المياه الإقليمية للدولة).**

* **النزاع علي الحد البحري** مع كل دول العالم وليس دولة واحدة لذلك يجب تحديده بدقة.

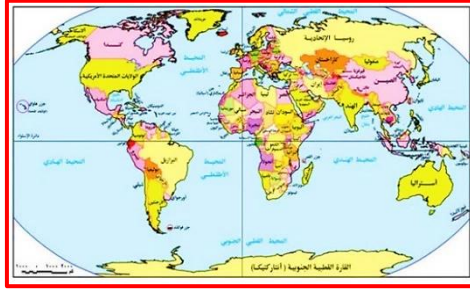
* **في الفترات الأخيرة زادت أهمية المياه المحايدة والأرصفت القارية والمياه العميقة القريبة من سواحل الدول (لاكتشاف الثروات المدفونة في قاع هذه المسطحات المائية، مثل مصايد الأسماك والبتروول والغاز الطبيعي).**

٤- أي الدول التالية تدخل في نزاعات مع كل دول العالم بسبب

موقعها

- أ- بيرو .
ب- النمسا .
ج- أوغندا .
د- كازاخستان .

٥- من خلال الخريطة وضع : تختفي الحدود الجبلية من قارة



- أ- أمريكا الشمالية .
ب- أمريكا الجنوبية .
ج- أوروبا .
د- آسيا .

٦- يظهر الأثر السلبي للتقنيات الحديثة على أي وظائف الحدود

السياسية التالية

- أ- الوظيفة السياسية .
ب- الوظيفة الاقتصادية .
ج- الفصل بين الدول .
د- الوظيفة القانونية .

٧- أثر تحرك السكان في البرتغال على نشأة حدودها

- أ- الشمالية والشرقية .
ب- الشمالية والغربية .
ج- الجنوبية والشرقية .
د- الجنوبية والغربية .

٨- (تتعدد العوامل التي أثرت على تغير الحدود في العالم)

في ضوء تلك العبارة وضع : العامل الذي أدى إلى وضع الحدود في

إفريقيا هو

- أ- القوي الخارجية .
ب- العامل الطبيعي .
ج- العامل الديموجرافي .
د- العامل الاقتصادي .

٩- بعد مسافة ١٤ ميل من خط ساحل البحر الأحمر لدولة السعودية

فإننا نتواجد في

- أ- أعالي البحار .
ب- مياه إقليمية .
ج- مياه محايدة .
د- مياه داخلية .

١٠- يظهر الأثر السلبي للتعبئة النهرية على دولة

- أ- الولايات المتحدة الأمريكية .
ب- ألمانيا .
ج- فرنسا .
د- المكسيك .

١١- يختفي الأثر الديموجرافي في نشأة الحدود السياسية بالنسبة

للدول البحرية

- أ- الجزرية .
ب- ذات الوجهة الواحدة .
ج- ذات الوجهتين .
د- أشباه الجزر .

١٢- يفصل نهر أورينوكو بين فنزويلا وكولومبيا وهو ما يشبه نهر ...

- أ- السين .
ب- اللوار .
ج- الميسيسيبي .
د- الدانوب .

١٣- تتشابه الحدود الجبلية والهندسية في

- أ- الثبات .
ب- الشكل .
ج- ندرة السكان .
د- درجة الفصل .

١٤- سبقت الصين العالم بأسوارها وسبقت أوروبا العالم بأفكارها..

- أ- ابن خلدون .
ب- أرسطو .
ج- راتزل .
د- كيلين .

١٥- يبدأ الرصيف القاري للدولة حيث تنتهي المياه

- أ- الإقليمية .
ب- الملاصقة .
ج- المحايدة .
د- الداخلية .

١٦- تلتقى الحدود المصرية البشرية معاً في الركن

- أ- الجنوب الشرقي .
ب- الجنوب الغربي .
ج- الشمال الغربي .
د- الشمال الشرقي .

١٧- مجال تفرض الدولة سيادتها عليه ولا يظهر على خريطة العالم

السياسية

- أ- الأرضي .
ب- البحري .
ج- النهري .
د- الجوي .

١٨- إذا كانت سفينة على بعد ٢٤ ميلاً بحرياً من خط الساحل بالبحر

المتوسط متجهة نحو بحيرة البرلس وقطعت مسافة ١٨ ميلاً بحرياً

فإنها بذلك وصلت إلى المياه

- أ- الداخلية .
ب- الإقليمية .
ج- التكميلية .
د- المحايدة .

١٩- يمكن تمييز الصورة التي أمامك على أنها



- أ- ظاهرة جغرافية .
ب- ظاهرة قانونية .
ج- قابلة للتغيير .
د- ظاهرة بشرية .

٢٠- نهر الفولجا من الأنهار المحلية التي لا تثار بها مشكلات

حول تقسيم المياه وهو ما يتشابه مع نهر

- أ- الدانوب .
ب- النيل .
ج- الأمازون .
د- السين .

٢١- نجحت قواتنا المسلحة سنة ١٩٧٣ ، كما نجحت في اقتحام مانع

قناة السويس الصعب ، وكان عبوره أقرب في التشبه من

- أ- الجبال .
ب- البحار .
ج- البحيرات .
د- الأنهار .

٢٢- يفصل نهر السنغال بين دولتي السنغال وموريتانيا وهو

ما يتشابه مع الحد بين دولتي

- أ- فرنسا وألمانيا .
ب- الهند والصين .
ج- مصر والسودان .
د- تشيلي والأرجنتين .

٢٣- التخوم لها أهمية استراتيجية حيث تمثل منطقة دفاعية

لحماية الدولة من الاعتداءات ويرجع ذلك إلى

- أ- عمقها الجغرافي .
ب- أثرها القانوني .
ج- مواردها الاقتصادية .
د- قابليتها للنقل والحركة .

الجزء الأول : محتوى المادة العلمية

تطور الخريطة السياسية العالمية

أولاً : التغيرات بصفة عامة على مر التاريخ :

* ظهور دول واختفاء أخرى - اندماج دول وانقسام أخرى - اختلاف توزيع القوى العالمية - تكوين علاقات دولية جديدة وتمزق أخرى .

* شهد العالم في الآونة الأخيرة تغير خريطة مراكز القوى العالمية . حيث تم تفكك الاتحاد السوفيتي .

ثانياً : تغيرات القرن العشرين :

أ- تغيرات النصف الأول من القرن العشرين :

حدثت الحربين العالميتين الأولى والثانية نتيجة تغيرات سريعة - ترتيب عليهما : اختفاء دول - ظهور دول - تعديل حدود دول - اختفاء إمبراطوريات - حل محلها قوى عظمى جديدة - انقسمت ألمانيا إلى ألمانيا الشرقية وألمانيا الغربية - تأسيس منظمة عصبة الأمم (بعد الحرب العالمية الأولى) وهيئة الأمم المتحدة (بعد الحرب العالمية الثانية).

عصبة الأمم	الأمم المتحدة	تاريخ الإنشاء
* بعد نهاية الحرب العالمية الأولى (١٩١٤-١٩١٨) . * في عام ١٩١٩ م قرر مؤتمر الصلح في (باريس) إقامتها لمنع تكرار الحروب .	* بعد انتهاء الحرب العالمية الثانية عام ١٩٤٥ م لتكون أكثر قدرة علي حل المشكلات الدولية . * في عام ١٩٤٥ م : تم الاتفاق علي ميثاق هيئة الأمم المتحدة في مؤتمر سان فرانسيسكو . * تم اختيار مدينة نيويورك لتكون مقراً دائماً لها .	
ضمان السلم - منع الحروب - تنظيم العلاقات الدولية .	الحفاظ علي السلم والأمن الدوليين - تدعيم التعاون الدولي في مختلف المجالات .	الأهداف
* فشلت بسبب : عدم انضمام دول كبرى كالولايات المتحدة والاتحاد السوفيتي - انسحاب دول أخرى كاليابان وألمانيا - افتقارها لقوة عسكرية تابعة لها - انتهت بقيام الحرب العالمية الثانية عام ١٩٣٩ م .	رغم الجهود المبذولة إلا أنه يؤخذ عليها : هيمنة الدول الكبرى علي قراراتها - عدم الفتقارها لقوة عسكرية تابعة لها - انتهت بقيام الحرب العالمية الثانية عام ١٩٣٩ م .	العيوب

* المؤسسات الدولية التابعة للأمم المتحدة والتي تتمتع بالتعاون الدولي من أجل حل المشكلات الاقتصادية .

* صندوق النقد الدولي : مؤسسة نقدية دولية لتنظيم القضايا النقدية الدولية .

* البنك الدولي للإنشاء والتعمير : لمساعدة الدول علي تمويل استثماراتها لأغراض إنتاجية .

* منظمة الأمم المتحدة : من خلال برنامج الأمم المتحدة للتنمية .

* منظمة الأمم المتحدة للتنمية الصناعية (اليونيدو) : للتنمية الصناعية في الدول النامية .

* منظمة (الفاو) الأغذية والزراعة الدولية : لرفع مستوى التغذية وتحسين الإنتاج والعناية بالريف .

* مركز التجارة الدولي : لتطوير التعاون الدولي .

دور منظمة الأمم المتحدة في حل المشكلات والنزاعات الدولية

من الناحية الإنسانية	من الناحية السياسية
- تقديم المساعدات للاجئين في العالم مثل فلسطين والبوسنة والهرسك . - تقديم الإغاثة الإنسانية في مناطق الكوارث الطبيعية مثل الزلازل والفيضانات . - دعم حقوق الإنسان في مناطق مختلفة في العالم .	- مساندة حركات التحرر في العالم مثل تونس والجزائر . - حـل النزاعات الطويلة أو تخفيف حدتها بإرسال قوات متعددة الجنسيات كما حدث في أفغانستان والعراق . - إرسال مراقبين دوليين في مناطق التوتر مثل الشرق الأوسط وشبه القارة الهندية . - إرسال قوات حفظ السلام لبعض الدول مثل البوسنة وكرواتيا .

(ملحوظة) : الفقرة السابقة غير مرتبطة بأحداث النصف الأول من القرن العشرين

ب- تغيرات النصف الثاني من القرن العشرين :

مع بداية الخمسينيات ظهر الاستقطاب العالمي بين قوتين عظميين تنازعتا السيادة على خريطة العالم وهما (الكتلة الشيوعية بزعمارة الاتحاد السوفيتي السابق - الكتلة الرأسمالية بزعمارة الولايات المتحدة الأمريكية - بينهما مجموعة دول عدم الانحياز) .

* وكان من نتائج هذه الفترة انتشار الأحلاف العسكرية واتسع نطاق الدول التي تشترك فيها : حيث أصبحت الأحلاف العسكرية أحد المعالم الرئيسية لسياسة توازن القوى المعاصرة لزيادة الصراعات بعد الحرب العالمية الثانية بين العسكريين الشرقي والغربي .

* الأحلاف العسكرية : هي اتفاق رسمي تتعهد فيه مجموعة دول بالاستخدام المشترك لقدراتها العسكرية ضد دولة أو مجموعة دول وتلتزم باستخدام القوة أو التشاور باستخدامها في ظروف معينة .

* أهداف الأحلاف العسكرية :

١- ردع الأعداء : يكون هدفاً أساسياً للأحلاف العسكرية الدفاعية والتي تنشأ بدوافع الخوف من خطر مشترك يهدد الدول المتحالفة دفاعاً عن كيانها الإقليمي وحماية لأمنها القومي .

٢- زيادة القوة : تسعى الدول لزيادة قوتها بسياسة التحالف كبديل لسياسة التسليح المنفردة والتي تستنزف موارد اقتصادية هائلة .

٣- تسوية النزاعات بين الدول الأعضاء بالطرق السلمية .

٤- حماية المصالح المشتركة : وتنمية التعاون الاقتصادي والاجتماعي بين الدول الأعضاء .

أحلاف عسكرية ما زالت قائمة	أحلاف عسكرية تم حلها
حلف شمال الأطلسي (الناتو) .	حلف وارسو - الحلف المركزي - حلف جنوب شرق آسيا .

حلف وارسو	حلف شمال الأطلسي (الناتو)
- <u>مايو عام ١٩٥٥ م</u> تأسس الحلف لمواجهة تهديدات أعضاء حلف شمال الأطلسي بعد انضمام ألمانيا الغربية لحلف شمال الأطلسي .	- <u>تبلورت فكرته بإنشاء حلف عسكري يضم دول غرب أوروبا والولايات المتحدة الأمريكية بعد قيام الاتحاد السوفيتي (السابق) بتشديد حصاره علي برلين عام ١٩٤٨ م .</u> - <u>في إبريل ١٩٤٩ م</u> : أنشئ الحلف بتوقيع ميثاقه في واشنطن . - <u>دور الحلف في فترة التأسيس</u> : تولى مهمة الدفاع عن أوروبا الغربية ضد الاتحاد السوفيتي وحلف وارسو أثناء الحرب الباردة .

نشأته

ج- تغيرات آخر عشر سنوات من القرن العشرين :

تغيرات سريعة تمثلت في (اتحاد ألمانيا الشرقية وألمانيا الغربية - انهيار الكتلة الشيوعية وحلف وارسو - تفتت الاتحاد السوفيتي لعدة دول - تفكك دولة يوغوسلافيا وكتلة (الكوميكون) الاقتصادية - سقوط عنصر التوازن - أصبح في العالم قوة عظمى واحدة انفردت بالقامة وأصبح لها اليد العليا في كل الأحداث العالمية - دعوة الرئيس الأمريكي (جورج بوش الأب) إلي عالم جديد عندما تحدث عام ١٩٩١م عن (إمكانيات قيام نظام دولي جديد) كتعبير عن السيطرة شبة المطلقة للولايات المتحدة.

* أسباب انهيار حلف وارسو عام ١٩٩١م.

(فشلت / سادت / هُدم / اتحدت / استقلال / سيادة / إعلان / إعلان)

فشلت سياسات الرئيس السوفيتي جورباتشوف في إيجاد نظام أكثر تطوراً - سادت النزعة الانفصالية في الجمهوريات السوفيتية وحلف وارسو - هدم سور برلين - اتحدت ألمانيا الشرقية وألمانيا الغربية عام ١٩٩٠م - استتقلال الجمهوريات السوفيتية - سيادة الفوضى السياسية - إعلان دول حلف وارسو تحللها من التزاماتها في الحلف - إعلان روسيا حل الحلف رسمياً في عام ١٩٩١م .

* نتائج انهيار الاتحاد السوفيتي، وحلف وارسو عام ١٩٩١م بالنسبة

لحلف الناتو .

بدأ زعماء الحلف يعيدون النظر في إستراتيجية الحلف ودوره المستقبلي بـ [السعي نحو توسيع الحلف شرقاً - ربط مستقبل الأمن الأوروبي بدور الحلف في الأزمات الكبرى داخل أوروبا وعلني أطرافها) - إيجاد دور في الأزمات الأوروبية وفي الشرق الأوسط - نتيجة لذلك انضم عدد من الدول المنفصلة عن حلف (وارسو) للحلف وبلغ أعضائه ٢٨ دولة بنهاية عام ٢٠١٥م .

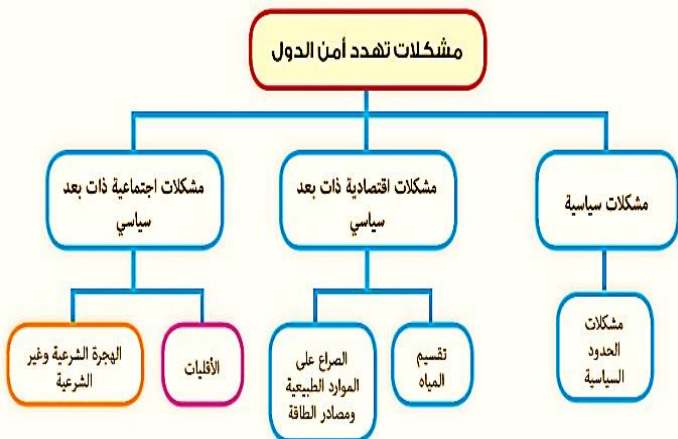
مشكلات الخريطة السياسية في القرن العشرين

* **المشكلة السياسية** هي أي تهديد للدولة (داخلي - خارجي) يمس سيادتها على أراضيها أو استقرار شعبيها وتماسكها .

* **تأثير الاستعمار على المشكلات السياسية :** معظم المشكلات التي تهدد الأمن الداخلي والخارجي للدولة بسبب الاستعمار حيث لم تخل مستعمرة سابقة من مشكلة سياسية . □

* **علاقة الاستعمار بالمشكلات الحدودية :** بعض الحدود السياسية التي رسمها الاستعمار تسبب :- التوتر وعدم الاستقرار - نشوب الحروب بين الدول - عدم تحقيق التعاون بين دول الجوار - حرمان المناطق الحدودية المتنازع عليها من التنمية والتطوير .

* أنواع المشكلات السياسية :



حلف وارسو	حلف شمال الأطلسي (الناتو)
ألمانيا - بولندا - تشيكوسلوفاكيا - المجر - ألمانيا (الشرقية) - رومانيا - بلغاريا - الاتحاد السوفيتي .	- كان عدد الدول الموقعة عام ١٩٤٩م ١٢ دولة هي (الولايات المتحدة - وبريطانيا - والدنمارك - وفرنسا - وهولندا - وبلجيكا - ولكسمبورج - وأيسلندا - وإيطاليا - والنرويج - وكندا - والبرتغال) . - في عام ١٩٥٢م : انضمت للحلف تركيا واليونان . - في عام ١٩٥٥م : ألمانيا الاتحادية (الغربية) - ثم انضم عدد من الدول المنفصلة عن حلف (وارسو) . وبلغ عدد أعضاؤه (٢٨) دولة بنهاية ٢٠١٥م .
كان يسمى معاهدة الصداقة والتعاون والمساعدة المتبادلة . - تم توقيع ميثاق الحلف في مدينة (وارسو) عاصمة بولندا وإليها نسب الاسم - لم توقع الصين لكنها تعهدت بدعم الأعضاء في الحلف . وفي عام ١٩٦٨م انسحبت ألمانيا من الحلف رداً على اجتياح القوات السوفيتية لدولة تشيكوسلوفاكيا لقمع الثورة الشعبية فيها . - وقد نص ميثاق حلف وارسو علي أن يكون مفتوحاً لانضمام الدول المحبة للسلام كافة بغض النظر عن نظمها السياسية والاجتماعية وتشترط الإجماع لقبول عضوية الدولة الجديدة .	يعد من أهم الأحلاف العسكرية الموجودة علي الساحة العالمية والذي مازال قائماً حتى الآن . مقهره : بروكسل عاصمة بلجيكا .

أعضائه

ملاحظات

* هام جداً:

* نتائج تأسيس حلف الناتو علي الساحة الإقليمية والدولية:

* **زيادة حدة الحرب الباردة :** بين المعسكرين الشرقي والغربي، إذ أنشأ الاتحاد السوفيتي حلف (وارسو)، لمواجهة حلف شمال الأطلسي .
* **إرهاق اقتصاد الولايات المتحدة والاتحاد السوفيتي :** بسبب سياسة الحلفين في سباق التسلح .
* **إضعاف هيئة الأمم المتحدة:** بسبب التنافس بين القوي الكبرى مما أدى إلي عدم قدرة المنظمة الدولية علي تحقيق الأمن والسلام الدوليين .

* دور حلف شمال الأطلسي في حفظ السلام العالمي .

* عام ١٩٩٥م: التدخل في البوسنة والهرسك ونشر قوات حفظ السلام فيها .
* عام ٢٠٠١م : إرسال قوات الحلف إلي مقدونيا لمهمة حفظ السلام .
* عام ٢٠٠٦م : تدخل قوات الحلف للتخفيف من آثار الزلزال الذي ضرب باكستان - إغاثة المتضررين من إعصار كاترينا الذي اجتاحت الولايات المتحدة .

* يشهد العالم منذ منتصف ثمانينات القرن العشرين عديداً من

التحولات الكبرى بالنسبة للاتحاد السوفيتي وأوروبا الشرقية.

منذ عام ١٩٨٥م : تولي الرئيس السوفيتي السابق (جورباتشوف) السلطة في الاتحاد السوفيتي - أعلن عن سياسته الجديدة في إعادة البناء الاقتصادي (الشفافية والانفتاح الاقتصادي - الاعتماد على القطاع الخاص - تشجيع المستثمرين الأجانب - الانفتاح الاقتصادي على الغرب) لكنها فشلت في إيجاد نظاماً أكثر تطوراً .

سبته ومليلة

مليّة	سبته	الموقع
حوالى ٢٠ كم	إستراتيجي ، تقع فى مواجهة جبل طارق مباشرة على الجانب الأخر من المضيق (على بعد حوالى ٢٦ كم) .	شرق مدينة سبته بمسافة ٢٥٠ كم .
حوالى ٢٠ كم	نحو ٢٠ كم	المساحة
٧٨,٥ ألف نسمة	نحو ٨٢ ألف نسمة	عدد السكان (٢٠١١م)

كشمير

* الظروف الطبيعية لكشمير :

- **الموقع:** شمال غرب الهند ، تنحصر بين الهند وباكستان والصين وأفغانستان .

- **المساحة:** ٢٢٠ كم .

- **مميزاتها:** منطقة جبلية مرتفعة حيث جبال الهمالايا .

* أهمية ولاية كشمير للاستعمار البريطاني .

أنها مكان مناسب لقضاء أجازاتهم الصيفية **هروبا** من شدة الحرارة ، وغزارة الأمطار فى الهند - تغطي مساحات كبيرة من كشمير بالغابات الطبيعية وتتمتع بمناظر جميلة لجذب السياح .

* أطراف وتاريخ النزاع على كشمير ، وسبب النزاع :

- **أطراف النزاع:** الهند وباكستان .

- **تاريخ النزاع:** ١٩٤٧ م .

- **سبب النزاع:** تقسيم بريطانيا للهند قسمين (جمهورية الهند (تضم الأغلبية الهندوسية) - **باكستان** (تضم الأغلبية المسلمة) وتقسيمها إلى باكستان الشرقية وباكستان الغربية) - تركت بريطانيا منطقة كشمير خارج هذا التقسيم .

* موقف كشمير من الصراع بين الهند وباكستان :

لأن **الإسلام** هو الديانة السائدة فى كشمير والسلطة الحاكمة كانت **هندوسية** - لذلك لم يرغب حاكم كشمير الانضمام فى البداية لأى من الدولتين (**الهند وباكستان**) وفضل البقاء بعيداً عن الصراعات بينهما .

مشكلة سبته ومليلة	مشكلة كشمير
عام ١٤١٥م احتلت أسبانيا سبته . عام ١٤٩٥م احتلت مليلة . عام ١٩٥٦م استقلت المغرب من الاستعمار الفرنسي . عام ١٩٧٥م طالبت المغرب أسبانيا بالمدينتين ، ولكن رفضت بحجج (التقادم - ٦٠٪ من سكان المدينتين أسبان - المدينتين غير مسجلتين ضمن الأراضي غير المستقلة بالأمم المتحدة (١٩٤٧م) . عام ١٩٨٥م تعقدت القضية (لمحاولة السكان الأسبان الحصول على الحكم الذاتي - إصدار أسبانيا قانون يلزم الأجناب فى أسبانيا بالحصول على إذن إقامة كل ٥ سنوات ، حيث يعتبر الأسبان فى سبته ومليلة أن سكان المغاربة أجناب ، بينما يعتبر المغاربة أنفسهم السكان الأصليين) . حاليا تعقدت قضية سبته ومليلة حيث يحاول المغرب حل هذه المشكلة بشكل ودى للإبقاء على العلاقات الودية مع أسبانيا ، كما تحرص أسبانيا على عدم تصعيد الموقف مع المغرب .	ثورة سكان كشمير ضد الحاكم الهندوسى لأن (غالبية كشمير مسلمين - تقسيم شبه القارة الهندية تم على أساس ديني) - استعان حاكم كشمير بالهند فتدخلت جيوشها فى كشمير لمساعدته - تدخلت باكستان لمساعدة الشعب - استمر القتال بين الهند وباكستان نحو عام .

الأسباب

دور الأمم المتحدة	بعد عرض المغرب المشكلة رسمياً على الأمم المتحدة (باعتبارها أراضى يجب تصفية الاستعمار منها) فرفضت أسبانيا - طالب مجلس الأمن أسبانيا والمغرب تسوية الخلافات بالحوار .
عام ١٩٤٩م تدخلت الأمم المتحدة فتوقف القتال - قسمت كشمير إلى النار (أحدهما نحو ثلثي كشمير تحت الإدارة الهندية ، ويضم معظم سكان كشمير) - اقترحت وقف إطلاق النار - تجريد كشمير من السلاح - سحب القوات المتحاربة لواقعها قبل بدء القتال - إجراء استفتاء محايد تحت إشراف الأمم المتحدة لتقرير المصير على أساس (الاستقلال عن الدولتين ، أو الانضمام لإحدهما) .	استمرار مطالبة المغرب بالمدينتين والضغط بكل الوسائل السلمية والقانونية (المفاوضات - الوساطة - المساعي الحميدة - التوفيق - التحكيم) - تشكيل لجنة من الجغرافيين السياسيين لإعداد ملف شامل لكافة الأدلة التي تثبت ملكية المغرب للمدينتين ورفع قضية بمحكمة العدل الدولية - وقوف العرب بجانب المغرب فى المطالبة بالمدينتين - استخدام سلاح المقاطعة الاقتصادية للضغط على إسبانيا وأوروبا .
الحلول المقترحة	ملحوظة: مشكلة سبته ومليلة قديمة منذ القرن الخامس عشر ولكن أحداثها الهامة والمقررة وقعت فى القرن العشرين .

مشاكل الرعاة على الحدود

* أسباب النزاعات السياسية المترتبة على حركة القبائل بين الوحدات السياسية .

* **تحويل بعض الدول جزءاً من أراضيها الرعوية إلى الزراعة:** نتيجة لزيادة النمو السكاني ، وبالتالي تقلصت المراعي ، وأصبحت هناك نزاعات بين الرعاة والمزارعين فى داخل العديد من الدول .

* رسم الحدود السياسية فى إقليم السافانا الإفريقية بين دول الإقليم:

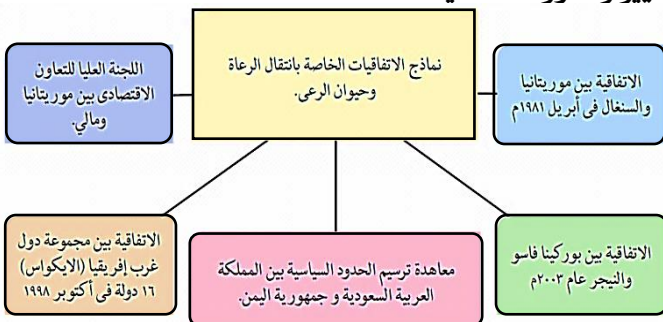
دون مراعاة للقبائل وتوزيعاتها المكانية ، مما أثار مشاكل سياسية عديدة بعد ترسيم الحدود ، مثلما يحدث فى غرب السودان الآن ، أو بين دولتي الشمال والجنوب السوداني .

* تحصيل الضرائب والرسوم من الرعاة الناتجة عن ترسيم الحدود السياسية .

* **التغيرات المناخية فى دول غرب إفريقيا:** (خصوصاً فى سبعينيات وثمانينيات ق ٢٠) ترتب عليه (مشكلات فى مناطق المراعي - موت ملايين الحيوانات - هجرة السكان إلى المدن أو إلى حرفة الزراعة - مشاكل سياسية بسبب الرعي وهجرة الرعاة بين الدول) .

** حل المشكلة **

* **عقدت اتفاقيات حركة الرعاة:** لتنظيم انتقال الرعاة وحيوان الرعي - **تحديد** عدد رؤوس الماشية - **تحديد** مناطق ارتجاعها عبر المعايير والشروط الصحية .



مشكلات الحدود البحرية

* **أهمية المصادر الأولية للطاقة:** تعد العمود الفقري للقوي المحركة

في العالم، الدول المتقدمة هي المستهلك الأكبر للطاقة .

* **موارد الطاقة دور في الصراعات الدولية منذ الحرب العالمية الثانية:**

لعبت دورًا بارزًا بين ألمانيا والحلفاء - لعب البترول دورًا في مسار الحرب وفي اتجاه القوات المتصارعة نحو السيطرة على منابعه - اندفعت الجيوش الألمانية نحو القوقاز أولاً في الحصول على بترول تلك البلاد .

* **أزمة الطاقة هي أزمة بترول في المقام الأول:**

ظهرت آثارها الدولية في مجمل العلاقات الدولية بين الدول المتقدمة وبعضها وبين الدول المتقدمة والدول النامية - ارتفع شأن دول العالم الثالث - الصراع العالمي على مصادر الطاقة وراء الكثير من الأزمات الدولية والمواقف السياسية للدول (خاصة منطقة الشرق الأوسط) .

البترول والغاز الطبيعي	الفحم	الدول المنتجة
دول العالم الثالث (الشرق الأوسط والخليج العربي) .	الدول المتقدمة	
نحو ثلثي الإنتاج العالمي للطاقة .	٢٦٪ (الربع)	الإنتاج العالمي
حوالي نصف التجارة الدولية.	١٠٪ فقط	التجارة الدولية
كبير	محدود	الأثر السياسي

ثالثاً: تغيرات القرن الواحد وعشرين:

ضمت خريطة العالم السياسية حديثاً دولاً كثيرة .

في مطلع العقد الثاني من الألفية الثالثة، ضمت خريطة العالم السياسية أكثر من ٢٠٠ دولة، كالاتي (١٩٣ دولة ذات عضوية كاملة بالأمم المتحدة - دول أخرى غير كاملة العضوية بالمنظمة الدولية (فلسطين، دولة الفاتيكان) - بعض الدول غير منضم للأمم المتحدة).

رابعاً: مستقبل الخريطة السياسية:

* **تتعدد المتغيرات المؤثرة على مستقبل خريطة العالم السياسية.**

- في السنوات الأخيرة من ق ٢٠ وأوائل الألفية الثالثة، هي :-

* **انتهاء الصراع الأيدولوجي بين الشيوعية والرأسمالية .**

* **العولمة والشركات متعددة الجنسيات:** تطورت خريطة العالم -

هددت السيادة القومية للدول .

* **البنك الدولي وصندوق النقد الدولي:** تدخلوا في السياسات الداخلية

للدول - أثرا في استقرارها وسيادتها.

* **سباق التسلح:** في الشرق الأوسط .

* **ثورة الاتصالات الحديثة:** نشرت الوعي بين الشعوب والاستقرار

السياسي للدول .

* **مشكلة اللاجئين والهجرة غير الشرعية .**

* **الصراع على المياه:** خاصة المناطق المهددة في مواردها المائية .

أولاً: بين الدول المتجاورة (ليبيا وتونس)

السبب	مطالب ليبيا	مطالب تونس	محكمة العدل الدولية
تحديد الرصيف البحري بين الدولتين (بعد ظهور حقول الغاز والبترول) في مياه هذا الرصيف .	اتجاه الحد البحري إلى الشمال مباشرة في مياه هذا الرصيف .	انحراف الحد البحري شرقاً بزواوية مقدارها ٤٥ درجة تقريباً .	أصدرت حكمها بأن يسير الحد البحري بين الدولتين بزواوية ٢٦ درجة، ثم بزواوية ٥٢ درجة (بسبب وجود الجزر التونسية وتغير اتجاه خط الساحل التونسي) وبهذا الحكم أصبحت لتونس حقوق أساسية في حقول الغاز والبترول في هذه المنطقة .

ثانياً: بين الدول المتقابلة (المضايق)

- رسم خط تقسيم المياه في المساحات المائية الضيقة كمنطقة المضايق البحرية، مثل (مضيق هرمز) بين سلطنة عمان وإيران، (مضيق باب المندب) بين اليمن والصومال وجيبوتي، (مضيق صقلية) بين إيطاليا وتونس .

مشكلات الأنهار الدولية

النهر المحلي	النهر الدولي
هو الذي يجري من منبعه إلى مصبه داخل الحدود السياسية لدولة واحدة، مثل نهر السين في فرنسا .	هو الذي يجري عبر الحدود السياسية لعدد من الدول، وقد يفصل بين الدول ويتم اتخاذه كحداً سياسياً بينها، مثل نهر النيل (يجري عبر حدود عدة دول) - نهر الراين (حد سياسي) .

- **ملحوظة:** النهر المحلي لا يسبب مشكلات سياسية بينما النهر الدولي يسبب مشكلات سياسية.

- **يكون النزاع على الأنهار الدولية على:**

حق الملاحة - حق اقتسام مياه النهر - حق صيد الأسماك - حق توليد الكهرباء .

- **أبرمت العديد من الاتفاقيات بين الدول التي تشترك في نهر دولي**

معاهدة باريس عام ١٨٥٦ م	اتفاقية برشلونة عام ١٩٢١ م
اتفقا على حرية الملاحة في الأنهار الدولية بالأجزاء الصالحة منها .	

مشكلات الطاقة

الموارد غير المتجددة
أي التي تنفذ باستخدام الإنسان لها مثل المعادن .

* **الموارد الطبيعية غير موزعة بانتظام:** هناك مناطق تتوافر فيها

هذه الموارد بكثرة، بينما تندر في مناطق أخرى - من هنا فهي مجال للصراع بين الدول من أجل الحصول على هذه الموارد، خاصة الموارد غير المتجددة (الموارد المعدنية وموارد الطاقة) .

الجزء الثاني: التطبيق

أسئلة امتحان الدور الأول ٢٠٢١

١- تعدد أدوار الأمم المتحدة السياسية والإنسانية لحل العديد من

المشكلات - في ضوء العبارة وضع :

في أي المناطق التالية يظهر الدور الإنساني لها في

- أ- وسط أمريكا الجنوبية .
ب- شمال أمريكا الشمالية .
ج- غرب أستراليا .
د- جنوب أوروبا .

٢- وجه الشـبـه في تطور خريطة العالم أوائل القرن الـ٢٠ وأواخر

القرن الـ٢٠ هو

- أ- اختفاء إمبراطوريات .
ب- انقسام دول .
ج- ظهور قوى كبرى .
د- اندماج دول .

٣- المدينة التي أعلن فيها عن قيام منظمة عالمية بعد الحرب

العالمية الأولى تنتمي لدولة

- أ- رئاسية .
ب- فيدرالية .
ج- برلمانية .
د- وحدوية .

٤- كان لانتهاه الصراع الأيدلوجي بين الكتلتين الشرقية والغربية

في نهاية القرن العشرين أثره في

- أ- زيادة عدد دول غرب أوروبا .
ب- اتساع مساحة غرب أوروبا .
ج- تناقص عدد دول غرب أوروبا .
د- تناقص مساحة غرب أوروبا .

٥- معظم التغيرات التي شهدتها خريطة العالم السياسية بعد الحرب

العالمية الأولى يقطعها إحدى دوائر العرض الرئيسية وهي

- أ- خط الاستواء .
ب- مدار السرطان .
ج- مدار الجدي .
د- الدائرة القطبية الجنوبية .

٦- ظهرت في الجنوب الغربي الآسيوي والجنوب الغربي الإفريقي

للوطن العربي مشكلات سياسية تتعلق بـ

- أ- الصناعة .
ب- التعدين .
ج- الرعي .
ج- التجارة .

٧- تظهر مشـكـلة المياه المتقابلة في الخليج العربي والبحر

المتوسط وتتمثل في نقاط استراتيجية هما

- أ- مضيق صقلية ومضيق جبل طارق .
ب- مضيق هرمز ومضيق صقلية .
ج- مضيق باب المندب ومضيق جبل طارق .
د- مضيق هرمز ومضيق باب المندب .

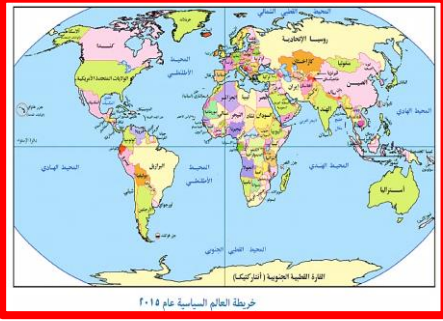
أسئلة امتحان الدور الثاني ٢٠٢١

١- من خلال الخريطة التي أمامك وضع :

أي الدول التالية لم يُراعَ فيها توزيع القبائل عند رسم الحدود

السياسية

- أ- أستراليا ونيوزيلندا .
ب- مصر وليبيا .
ج- تونس والجزائر .
د- السودان وتشاد .



٢- أقل قارات العالم التي لم تتأثر بالتغيرات السياسية التي شهدتها

خريطة العالم السياسية بعد الحرب العالمية الثانية هي

- أ- آسيا .
ب- أوروبا .
ج- إفريقيا .
د- أمريكا الشمالية .

٣- ظهرت بعض الاتفاقيات المرتبطة بالمشكلات ذات البعد السياسي

في النصف الثاني من القرن الـ١٩ وأوائل القرن العشرين في

- أ- غرب أوروبا .
ب- شرق آسيا .
ج- غرب آسيا .
د- غرب إفريقيا .

٤- رسم الحدود السياسية في المناطق الرعوية غرب إفريقيا

أدى إلى

- أ- التعاون بين الرعاة والزراع .
ب- استقرار سياسي بها .
ج- وجود مصادر إيرادات إجبارية .
د- سهولة حركة الرعاة .

٥- من خلال الخريطة وضع :

الجزء المظلل بالخريطة (اللون الأحمر) كان يتبع الأيدولوجيا



- أ- الدينية .
ب- القومية .
ج- الرأسمالية .
د- الاشتراكية .

٦- نهر الفولجا من الأنهار المحلية التي لا تتأثر بها مشكلات حول

تقسيم المياه وهو ما يتشابه مع نهر

- أ- الدانوب .
ب- النيل .
ج- الأمازون .
د- السين .

الجزء الأول : محتوى المادة العلمية

العلاقات الدولية ومشاكل الهجرات

* تمهيد :

- تتعدد أنواع الحركات الاجتماعية على المسرح السياسي الدولي :

حيث توجد الحركات القومية الانفصالية - الحركات المناهضة للتفرقة العنصرية (تبحث عن حقوق الأقليات - تدعو للعدالة الاجتماعية) .

- ترتب على الهجرات وحركة السكان عدة مشكلات اجتماعية :

- 1- مشكلة الأقليات .
- 2- الهجرة الإجبارية .
- 3- الهجرة غير الشرعية .

أولاً : مشاكل الهجرات

1 - مشكلة الأقليات

- النتائج المترتبة على حركة السكان والأقليات منذ فجر التاريخ عبر

الأوطان والأقاليم والقارات :-

اختلاط السكان - عدم وجود شعب نقى - اكتسب كل شعب دماء جديدة وعناصر جنسية وقومية وثقافية وافدة على هذا الشعب - ضمت غالبية الدول الأقليات .

الأقليات مجموعات بشرية قليلة العدد ذات خصائص تختلف عن مثيلاتها في مجتمع الأكثرية .

** أنواع الأقليات **

الأقليات القومية	الأقليات الدينية	الأقليات اللغوية	الأقليات العرقية
- أقليات روسية داخل الدول المنفصلة عن الاتحاد السوفيتي .	- أقليات مسلمة في (أوروبا وأمريكا الشمالية والجنوبية .	- الأكراد	- الزنوج في العالم الجديد
- أقليات من الدول المنفصلة عن الاتحاد السوفيتي داخل روسيا .	- أقليات مسيحية في العالم العربي .	في شمال العراق .	(١٢,٥٪ من سكان الولايات المتحدة) .
- أقليات ألبانية داخل مقدونيا وصربيا .	- أتباع الأديان السماوية في (الصين - اليابان - كوريا - الهند) .	- أقلية القوقازيين في كل إفريقيا جنوب الصحراء (أقليات بيضاء في جنوب إفريقيا) .	
- أقليات صربية وكرواتية داخل البوسنة والهرسك .			

** ملاحظات هامة **

- تعد اللغة الوعاء الثقافي للأمم : لأنها أهم عناصر تكون القوميات في العالم .

- تحرص كل دولة في العالم أن يسود فيها لغة رسمية واحدة .

- تعد الأقليات اللغوية أقل أنواع الأقليات انتشاراً على خريطة العالم، على الرغم من تعدد اللغات التي يتحدثها سكان العالم .

- اختلفت الدول في التعامل مع لغات الأقليات بها :

العراق	لجأ حالياً للاعتراف بحرية الأكراد في الشمال بلغتهم القومية (خوفاً من مطالبتهم بالاستقلال عن الدولة) .
إيطاليا	رفضت استخدام الأقلية النمساوية للغتها وتلزمها باستخدام اللغة الإيطالية في جميع مجالات الحياة .
التفرقة العنصرية	أي التمييز بين البشر بسبب العرق أو اللون أو الدين .

التفرقة العنصرية في جنوب إفريقيا	التفرقة العنصرية في الولايات المتحدة
كانت تمارس ضد الأغلبية	كانت تمارس ضد الأقلية
كانت تمارس من المهاجرين ضد أصحاب الأرض .	كانت تمارس من البيض ضد المهاجرين الزنوج والغلبة للبيض .
انتهت عام ١٩٩٤ م	انتهت عام ١٩٦٨ م

- اهتمت العديد من المؤسسات والمنظمات بقضية التمييز بين البشر - منظمة الأمم المتحدة :

أصدرت الإعلان العالمي لحقوق الإنسان عام ١٩٤٨ م - اهتمت

المادة ٢٧ من الإعلان بقضية التمييز بين البشر وبحقوقهم المدنية والسياسية والاقتصادية والاجتماعية والثقافية وتضمن كافة الضمانات الدولية للأفراد .

* دستور كل دول العالم :

به نص يعالج حقوق الأقليات داخل كل دولة بعدم التمييز بين أفراد الدولة الواحدة على أساس اللون - الدين - اللغة .

- ما المشكلات التي تثيرها الأقليات أو تتعرض لها ؟

مشاكل سياسية - عدم استقرار الدول وتماسكها السياسي .

- يتوقف أثر الأقليات على استقرار الدولة على عدة عوامل ، ماهي ؟

التوزيع الجغرافي للأقلية - وطن الأقلية - الخصائص القومية للأقلية - حجم الأقلية وقوتها .

انتشار الأقلية في أنحاء الدولة وسط الأغلبية	تركز الأقلية جغرافياً في مكان معين في الدولة
تكون مبعثرة - تأثيرها محدود أو معدوم ، إذا طالبت بالانفصال عن الدولة الأم .	خاصة على أطراف الدولة - تأثيرها خطر على استقرار الدولة خاصة إذا شجعتها في مطالبها قوى مجاورة - مثل : الباسك في إسبانيا - سكان تيمور الشرقية في إندونيسيا .

- العلاقة بين وطن الأقلية وأثرها على استقرار الدولة :

تكون الأقلية مثيرة لقلق (مشكلات) سياسية عندما يكون لها وطن عاشت فيه وتشكلت داخله ملامحها الخاصة (خاصة لو كان على أطراف الدولة) مثل الأكراد على أطراف دول (إيران والعراق وسوريا وتركيا) .

ثانياً : العلاقات الدولية

هي مجموعة تفاعلات بين أطراف أو وحدات دولية (دول ، منظمات ، تكتلات دولية أخرى) مثل العلاقات الاقتصادية والسياسية والعسكرية والقانونية والدبلوماسية) بين الدول أو منظمات ودول موجودة علي الساحة العالمية .	العلاقات الدولية
--	-------------------------

- لاحظ: لا توجد دولة تستطيع أن تعيش بمعزل عن غيرها من الدول:

لا بد أن تقوم بينها وبين الدول الأخرى علاقات متبادلة مختلفة ، مثل (**الأحلاف السياسية - الأحلاف العسكرية - التكتلات الاقتصادية**) - تستطيع من خلال هذه العلاقات (تبادل الخبرات في المجالات المختلفة - تأمين مستقبلها - تحقيق التقدم والازدهار).

- العلاقات الدولية لا تقتصر فقط على الدول : حيث أنها تفاعلات دولية بين أطراف أو وحدات دولية (دول منظمات تكتلات دولية أخرى).

- وضع : تطور العلاقات الدولية عبر الزمن :

* في العصور القديمة :

* **العصر الفرعوني :** معاهدة عقدها (رئيس الثاني) مع ملك الحيثيين عام 1258 ق.م لتنظيم مبادئ الحرب والسلم بين الدولتين.

* **عصر الفرس والروم :** العلاقات مع الممالك الخاضعة لكل منهما حيث كانت الشام مسرح للصراعات بينهما.

* **عصر الدولة الإسلامية :** العلاقات المتعددة مع الجيران والقوي المعاصرة في مختلف العصور.

* في العصر الحديث:

* منذ الثورة الصناعية :

(الاستعمار - أثر الثورة الصناعية على العلاقات الدولية): زادت العلاقات الدولية بين الدول - زاد اعتمادها على بعضها - انتقلت العلاقات بين الدول من علاقات جوار إلي العالم - انتقلت نوعية العلاقات من مجرد الحرب والسلم إلي مجالات أخرى متعددة .

* في الوقت الحالي :

تشعبت العلاقات الدولية بين دول العالم - انتشرت البعثات الدبلوماسية والتمثيل (السياسي والاقتصادي والعسكري والثقافي الصحي والتعليمي).

- لاحظ : تتأثر العلاقات الدولية بعوامل كثيرة متنوعة ومتشابكة : (الجوانب الطبيعية والبشرية المؤثرة في قوة الدولة)

هي نفسها المؤثرة في علاقتها الدولية) :

حيث تختلف العلاقات الدولية حسب :-

* **الموقع :** الدولة الهامشية (نيوزيلاند وأستراليا) تختلف عن الدول المركزية الاستراتيجية (مصر).

- العلاقة بين الخصائص القومية واثرها على استقرار الدولة :

إذا كان للأقلية صفات خاصة تميزها عن الأغلبية في (اللغة - الدين - العرق) - **تستमित** في الدفاع عن هويتها التي تميزها عن الأغلبية خاصة وقت الأزمات - تكون مطالبها إما الانفصال عن الدولة الأم أو الحصول على حقوقها .

- العلاقة بين المشكلات السياسية وحجم الأقلية وقوتها الاقتصادية : يتوقف أثر المشكلات السياسية التي تثيرها الأقلية على (حجمها السكاني - قوتها الاقتصادية) ، مثل : كان البيض في جنوب إفريقيا أقلية ، لكنهم يسيطرون على حوالي ثلاثة أرباع اقتصاد الدولة، وما زال جزء كبير من اقتصاد الدولة في أيديهم .

٢ - مشكلة الهجرة الإجبارية

الهجرة الإجبارية (القسرية)	تعرض الإنسان رغم إرادته للهجرة خارج أو داخل وطنه الذي يأويه .
-----------------------------------	---

- تتعدد دوافع الهجرة القسرية .

* **الكوارث الطبيعية:** كالفيضانات أو الزلازل .

* **دوافع قومية أسمى:** تهجير أهالي النوبة من جنوب أسوان لأماكن أخرى بسبب إنشاء السد العالي .

* **الحروب الأهلية والصراعات الداخلية والنزاعات المسلحة:**

(دولية أو محلية) مما يضطر السكان للهجرة القسرية لدول الجوار حتى تحريرها ويطلق عليهم **لاجئون** مثل (مشكلة فلسطين) بين اليهود (يدعون أن فلسطين وطنهم الموعود والفلسطينيين (أصحاب الأرض الحقيقيين) - شجع الاستعمار اليهود على إقامة وطن لهم في فلسطين وما زال يسانداهم ، مما ترتب عليه تهجير الفلسطينيين قسراً خارج وطنهم .

٣ - مشكلة الهجرة غير الشرعية

الهجرة غير الشرعية	هي انتقال شخص من دولة إلى دولة أخرى من غير المنافذ الرسمية للدول دون اتباع الطرق القانونية (التي تنظم انتقال الأشخاص بين الدول).
---------------------------	--

- لاحظ : الهجرة غير الشرعية ظاهرة عالمية :

* **الهجرة للاتحاد الأوروبي:** من العالم النامي خاصة الأفارقة .

* **الهجرة لدول الخليج:** بأعداد غفيرة من جنوب شرق آسيا .

- لاحظ : شهدت ظاهرة الهجرة غير الشرعية ارتفاعاً ملحوظاً مع نهاية القرن العشرين وأوائل القرن الحادي والعشرين : بسبب تدهور الظروف الاقتصادية والاجتماعية والأمنية .

- وضع كيف أصبح تطور الهجرة غير الشرعية ما جسا يشغل معظم الدول: نظراً للانعكاسات السلبية على المجتمع في مختلف الجوانب (الأمنية والسياسية - الاجتماعية - الاقتصادية - الصحية) .
أولاً : الجانب الأمني والسياسي: انتشار (الجريمة المنظمة - المنظمات الإجرامية والعصابات المعادية - الإرهابيين - الصراعات القبلية الطائفية بين المهاجرين) .

ثانياً : الجانب الاجتماعي: الإخلال بالتوازن الديموجرافي - انتشار بعض العادات المخالفة لقيم المجتمع لتعدد الجنسيات .

ثالثاً : الجانب الاقتصادي: التأثير السلبي على التنمية الاقتصادية - كثرة الأيدي العاملة الرخيصة وظهور سوق العمل غير الشرعي - الإضرار بالأيدي العاملة المحلية .

رابعاً : الجانب الصحي: نقل الأوبئة والأمراض الفتاكة سريعة الانتشار .

الجزء الثاني: التطبيق

أسئلة امتحان الدور الأول ٢٠٢١

١- اختلاط الأقلية مع الأغلبية بالدولة ينتج عنه

- أ- حدوث قلاقل سياسية .
ب- اضطرابات أمنية بالدولة .
ج- استقرار الدولة السياسي .
د- مشكلات اقتصادية بالدولة .

٢- (أثبتت جائحة كورونا وحدة المصير العالمي) - يتضح ذلك من

خلال

- أ- الاستشعار عن بعد .
ب- أهمية العلاقات الدولية .
ج- التعريف بالمشكلات السياسية .
د- وضع قوات حفظ السلام .

٣- إذا نجحت الأقلية اللغوية بالوطن العربي في استكمال وحدتها

السياسية فإن هذا سيؤدي إلى

- أ- زيادة مساحة الدول العربية الآسيوية .
ب- تناقص مساحة الدول العربية الآسيوية .
ج- زيادة عدد الدول العربية الآسيوية .
د- تناقص عدد الدول العربية الآسيوية .

٤- الهجرة التي حدثت في البوسنة والهرسك في منتصف

التسعينيات تعد من أنماط الهجرة

- أ- القسرية .
ب- غير الشرعية .
ج- الوافدة .
د- الرسمية .

٥- (ما ضاع حق ورائه مطالب) - استفادت الجغرافيا السياسية من

هذه المقولة في حل مشكلة اجتماعية في

- أ- إسبانيا .
ب- سويسرا .
ج- إيطاليا .
د- الولايات المتحدة الأمريكية .

٦- الأقلية التي لم تحصل علي حقوقها الاثنوجرافية تنتمي لقارة

- أ- آسيا .
ب- إفريقيا .
ج- أوروبا .
د- أمريكا الشمالية .

٧- رغم مميزات الجبال اقتصادياً وعسكرياً للدول إلا أنها لها أثر

اجتماعي سلبي على بعض الدول مثل

- أ- جنوب غرب أوروبا .
ب- شرق أمريكا الشمالية .
ج- غرب أمريكا الجنوبية .
د- غرب أستراليا .

٨- الأقليات الأقل انتشاراً في العالم توجد في دولة

- أ- روسيا .
ب- إيران .
ج- البوسنة والهرسك .
د- الولايات المتحدة .

٩- تعبر الصورة التي أمامك عن احدي المتغيرات التي تؤثر علي

مستقبل خريطة العالم وهي مشكلة



- أ- العولمة الاقتصادية .
ب- قضية اللاجئين .
ج- الهجرة الشرعية .
د- الصراع علي المياه .

* المساحة: الدول العملاقة (روسيا الاتحادية) تختلف عن

الدولة القزمية .

* عدد السكان:

الصين بوزنها السكاني احتلت مقعداً دائماً في مجلس الأمن (أهم أجهزة الأمم المتحدة) بعد الحرب العالمية الثانية رغم أنها لم تكن ذات ثقل اقتصادي أو عسكري يؤهلها لشغل المقعد حينها إلا أن حجم سكانها كان (حوالي ربع سكان العالم) .

* الوزن الاقتصادي:

أصبحت الصين لاعباً أساسياً على مسرح العلاقات الدولية - تخشاها القوى الكبرى الأخرى ، وتتسابق في نفس الوقت على إقامة علاقات دولية معها في كافة المجالات نتيجة لتقدمها الاقتصادي وتطوير قدراتها العسكرية .

* المجال العسكري:

في بداية الألفية الثالثة مازالت روسيا الاتحادية (الوريث الأكبر للاتحاد السوفيتي السابق) تلعب دوراً مؤثراً في الأحداث العالمية مثل مشكلة أوكرانيا والأوضاع في سوريا .

الحرب

هي صراع مسلح بين دولتين أو أكثر تنشأ لتحقيق مصالح وطنية من وجهة نظر الدولتين وقد تكون حالة قانونية معترف بإمكان حدوثها .

الحرب

- لاحظ:

* الحرب من سمات الحياة البشرية .

* توجد في كل زمان أو مكان .

* من أنواعها : الحروب المحلية أو الإقليمية أو العالمية .

- أسباب قيام الحروب: أسباب (اقتصادية - اجتماعية داخلية

- دينية - أيديولوجية - سياسية) .

- أسباب وجود المنظمات الدولية في وقتنا الحاضر: بسبب خسائر

الحروب (عشرات ملايين البشر ، وآلاف ملايين الأموال)

- تسببت الحربين العالميتين الأولى والثانية في إنشاء

(عصبة الأمم ، والأمم المتحدة) للمحافظة علي الأمن

والسلم الدوليين .

الطرق السلمية لحل النزاعات الدولية

- اتجهت الدول لحل النزاعات الدولية عن طريق :-

١- المفاوضات : بين الطرفين .

٢- الوساطة : طرف ثالث بين متصارعين .

٣- المساعي الحميدة : دولة متبرعة وصديقة للطرفين .

٤- التوفيق : إحالة النزاع إلي لجنة محايدة لتقديم تقرير

للطرفين يتضمن اقتراحات واضحة لإجراء تسوية

بينهما .

٥- التحكيم : الأسلوب القانوني حيث يصدر الحكم بين

دولتين ليكون إلزاماً للطرفين مثل قضية طابا .

أسئلة امتحان الدور الثاني ٢٠٢١

١- قلب الدولة الذي مازال وســــــــــــــ يظل مسار اهتمام الأقليات

الإثنوغرافية في جنوب شرق آسيا يقع في

أ- شمال شرق أفريقيا.

ب- جنوب شرق آسيا.

ج- جنوب غرب آسيا.

د- شمال غرب أمريكا الشمالية.

٢- ظهرت بعض ملامح الديمقراطية تجاه الأقليات في آسيا

بدولة

أ- العراق.

ب- إندونيسيا.

ج- منغوليا.

د- سلطنة عمان.

٣- يقطع مدار الجدي بقارة أفريقيا أقليات

أ- سياسية.

ب- دينية.

ج- عرقية.

د- سكانية.

٣- العامل الذي جعل إقليم تيمور ذا تأثير كبير علي عدم استقرار

إندونيسيا سياسياً

أ- التوزيع الجغرافي للأقلية.

ب- الخصائص القومية الأمنية.

ج- حجم الأقلية.

د- قوتها العسكرية.

٤- (استتقبال بعض المناطق للمهاجرين من مختلف دول العالم

يؤدي إلي تكوين أقليات متنوعة وبالرغم من ذلك قد لا تسبب قلاقل

سياسية بها).

- في ضوء هذه العبارة : أي المناطق قد ينطبق عليها ذلك

أ- جنوب أفريقيا.

ب- شرق اندونيسيا.

ج- شمال شرق إسبانيا.

د- الخليج العربي.

٥- رغم الاختلاف الأيديولوجي بين الولايات المتحدة والاتحاد

السوفيتي السابق إلا أنهما لعبا دوراً مشتركاً في

أ- فشل منظمة دولية.

ب- فشل حلف عسكري.

ج- فشل تكتل اقتصادي.

د- فشل منظمة إقليمية.

٦- ارتبط حل المشـــــــــكلات وسط أوروبا في النصف الأول من القرن

العشرين بـ

أ- انشاء منظمة إقليمية.

ب- تكوين أحلاف عسكرية.

ج- انشاء منظمة دولية.

د- ظهور الحرب الباردة.

٧- (تم تعديل الحدود بين العراق وسوريا في منطقة جبل سنجار

وفقاً لما أوصت به اللجنة بذلك) العبارة السابقة تمثل أحد طرق حل

النزاعات سلمياً وهي

أ- التحكيم.

ب- المفاوضات.

ج- المساعي الحميدة.

د- التوفيق.

مع أرق أمنياتي بالنجاح الباهر

والدرجات النهائية

محمد أبو رية

خبير مادة الجغرافيا